

34

SV

CATASTO SPELEOLOGICO LIGURE

N.º

34

Li

(

SV

)

ARMA DE' ARENE CANDIDE

Delle arene Candide

A ponente della punta di Caprazoppa Prospetta

o dei frati

34 Li

il mare a quota 89 sul l. del M

*Adh.
Bene*



ISTITUTO ITALIANO DI SPELEOLOGIA

REGIE GROTTI DEMANIALI DI POSTUMIA

(25)

Catasto delle cavità sotterranee

N. 34 Regione: Liguria Provincia: Genova

Nome della cavità sotterranea	Arene Caudise (Gr delle)		
Nome indigeno	Cgr delle Areni Caudise o dei Frati Arma dei Frati		
Frazione	Comune: Finale Ligure		
Località	All'estremo ovest della duna delle Areni Caudise a ponente dell'imbocco ovest della Galleria della Caprazoppa		
Terreno geologico	Calcere triasici	Inghiottitoio, fiume, torrente lago, bacini, risorgente;	NB. Cancellare se non esiste.
Proprietario e indirizzo	Vi si giunge da Finalmarino percorrendo la vecchia strada delle Caprazoppa fino a raggiungere un piccolo tabernacolo.		
Carta topograf. al T. C. I.	25.000	Foglio No. 92 Quadr.: II Tavol. NO Nome: Loans	
	100.000	" " Nome:	
	250.000	" " "	e No. e lett. del rettangolo.
Longitudine	4° 07' 25"	Latitudine: 44° 09' 42"	
Distanza	m.: 350 in direzione: S dalla cima del m. Caprazoppa		
Quota ingresso	m 89	Mass. profondità:	Lunghezza totale: 300m circa
Profondità Pozzi di accesso, in metri	Profondità pozzi interni m.:		
Temper. aria est. C.	aria int.:	acqua:	data:
Data del rilievo topografico	Luglio 1898	Pubblicato il piano: 1900	
Rilevatori	Ing. Carlo Bensa e Felice Bensa		
Provenienza della scheda	Gruppo Speleologico Ligure		
Redattore	Bensa		
Annotazioni	<p>Scheletri umani in tombe intatte, manufatti e cocci neolitici</p> <p>ossa di animali domestici e di fiera</p> <p>Mirapodi Crostacei insetti -</p>		
Materiale di studio rinvenuto, osservazioni di morfologia interna, ecc.			
Per la validità della scheda è sufficiente conoscere, oltre al nome della cavità sotterranea, la sua posizione topografica.			
	GRAFICO SCHEMATICO		

LETTERATURA:

Fissel A. - Liguria preistorica
Giorn. 1908 pag 364 e seq.

Bensa P. - Le Grotte dell'Apennino
Liguria e delle Alpi Marittime Torino 1900



ISTITUTO ITALIANO DI SPELEOLOGIA

REGIE GROTTI DEMANIALI DI POSTUMIA

Catasto delle cavità sotterranee

N. 34 Regione: LIGURIA Provincia: SAVONA

Nome della cavità sotterranea	<u>ARENE CANDIDE (grotta delle)</u>		
Nome indigeno	<u>Grotta delle Arene candide • dei FRATI</u> <u>Arma dei Frati</u>		
Frazione	Comune: <u>Finale Ligure</u>		
Località	<u>All'estremo ovest della duna delle Arene candide -a ponente dell'imbecco ovest della galleria della Caprazoppa.</u>		
Terreno geologico	<u>Calcere triasico</u>	Inghiottoio, fiume, torrente lago, bacini, risorgente;	NB. Cancellare se non esiste.
Proprietario e indirizzo			
Carta topograf. al T. C. I.	25.000	Foglio No. <u>92</u> Quadr.: <u>II</u> Tavol. <u>NO</u> Nome: <u>Loano</u>	
	100.000	„ „ Nome:	
	250.000	„ „ „ e No. e lett. del rettangolo.	
Longitudine	<u>4° 07' 25''</u>	Latitudine: <u>44° 09' 42''</u>	
Distanza	m.: <u>350</u> in direzione: <u>S</u> da <u>la cima del monte Caprazoppa</u>		
Quota ingresso	<u>89</u>	Mass. profondità:	Lunghezza totale: <u>300 circa</u>
Profondità Pozzi di accesso, in metri	Profondità pozzi interni m.:		
Temper. aria est. C.	aria int.:	acqua:	data:
Data del rilievo topografico	<u>Luglio 1898</u>	Pubblicato il piano: <u>1900</u>	
Rilevatori	<u>Paele Bensa & Felice Bensa.</u>		
Provenienza della scheda	<u>GRUPPO SPELEOLOGICO LIGURE " A. ISSEL. "</u>		
Redattore	<u>P. Bensa-</u>		
Annotazioni	<u>Scheletri umani in tombe intatte-manufatti e cocci neolitici-</u>		
	<u>Ossa di animali, di mammiferi e di fiere-</u>		
Materiale di studio rinvenuto, osservazioni di morfologia interna, ecc.	<u>Miriapodi-crostacei-insetti-</u>		
Per la validità della scheda è sufficiente conoscere, oltre al nome della cavità sotterranea, la sua posizione topografica.			
	GRAFICO SCHEMATICO		

LETTERATURA: ISSEL A. - Liguria preistorica- Genova 1908

pag. 364- e seg.

BENSA P. - Le grotte dell' Apennino Ligure e delle
Alpi Marittime- Torino 1900. *pag. 93*





ISTITUTO ITALIANO DI SPELEOLOGIA

REGIE GROTTI DEMANIALI DI POSTUMIA.

Catasto delle cavità sotterranee

N. 34 Regione: LIGURIA Provincia: SAVONA

Nome della cavità sotterranea	<u>A R E N E C A N D I D E (grotta delle)</u>		
Nome indigeno	<u>Grotta delle Arene candide • dei FRATI</u> <u>Arma dei Frati</u>		
Frazione	Comune: <u>Finale Ligure</u>		
Località	<u>All'estremo ovest della duna delle Arene candide -a pene-</u> <u>-te dell'imbocco ovest della galleria della Caprazzoppa.</u>		
Terreno geologico	<u>Calccare triasico</u>	Inghiottoio, fiume, torrente lago, bacini, risorgente:	NB. Cancellare se non esiste.
Proprietario e indirizzo			
Carta topograf. al T. C. I.	25.000	Foglio No. <u>92</u> Quadr.: <u>II</u> Tavol. <u>NO</u> Nome: <u>Leano</u>	
	100.000	„ „ „ Nome:	
	250.000	„ „ „ „ e No. e lett. del rettangolo.	
Longitudine	<u>4 07' 25''</u>	Latitudine: <u>44 09' 42''</u>	
Distanza	m.: <u>350</u> in direzione: <u>S</u> da: <u>la cima del monte Caprazzoppa</u>		
Quota ingresso	<u>39</u>	Mass. profondità:	Lunghezza totale: <u>300 circa</u>
Profondità Pozzi di accesso, in metri	Profondità pozzi interni m.:		
Temper. aria est. C.	aria int.:	acqua:	data:
Data del rilievo topografico	<u>Luglio 1898</u>	Pubblicato il piano: <u>1900</u>	
Rilevatori	<u>Paolo Bensa & Felice Bensa.</u>		
Provenienza della scheda	<u>GRUPPO SPELEOLOGICO LIGURE " A. ISSEL. "</u> <u>P. Bensa-</u>		
Redattore			
Annotazioni	<p>Materiale di studio rinvenuto, osservazioni di morfologia interna, ecc.</p> <p>Per la validità della scheda è sufficiente conoscere, oltre al nome della cavità sotterranea, la sua posizione topografica.</p>		<p>GRAFICO SCHEMATICO</p>
	<p><u>Scheletri umani in tombe</u> <u>intatte-manufatti e cocci</u> <u>neolitici-</u> <u>Ossa di animali, di mammiferi</u> <u>e di fiere-</u> <u>Miriapodi-crostacei-insetti-</u></p>		

LETTERATURA: ISSEL A. - Liguria preistorica- Genova 1908

pag. 364- e seg.

BENSA P. - Le grotte dell' Apennino Ligure e delle
Alpi Marittime- Torino 1900.



ISTITUTO ITALIANO DI SPELEOLOGIA

REGIE GROTTI DEMANIALI DI POSTUMIA

Catasto delle cavità sotterranee

N. 34 Regione: LIGURIA Provincia: SAVONA

Nome della cavità sotterranea	A R E N E C A N D I D E (grotta delle)		
Nome indigeno	Grotta delle Arene candide o dei FRATI Arma dei Frati		
Frazione	Comune: <u>Finale Ligure</u>		
Località	All'estremo ovest della cima delle Arene candide -a penetrate dell'imbecco ovest della galleria della Caprazoppa.		
Terreno geologico	Calccare triasico	Inghiottoio, fiume, torrente lago, bacini, risorgente;	NB. Cancellare se non esiste.
Proprietario e indirizzo			
Carta topograf. al T. C. I.	25.000	Foglio No. <u>92</u> Quadr.: <u>II</u> Tavol. <u>N O</u> Nome: <u>Leano</u>	
	100.000	„ „ Nome:	
	250.000	„ „ „ e No. e lett. del rettangolo.	
Longitudine	<u>4 07' 25''</u>	Latitudine: <u>44 09' 42''</u>	
Distanza	m.: <u>350</u> in direzione: <u>S</u> da: <u>la cima del monte Caprazoppa</u>		
Quota ingresso	<u>89</u>	Mass. profondità:	Lunghezza totale: <u>300 circa</u>
Profondità Pozzi di accesso, in metri	Profondità pozzi interni m.:		
Temper. aria est. C.	aria int.:	acqua:	data:
Data del rilievo topografico	<u>Luglio 1898</u>	Pubblicato il piano: <u>1900</u>	
Rilevatori	<u>Paele BEnSA & Felice BEnSA.</u>		
Provenienza della scheda	<u>GRUPPO SPELEOLOGICO LIGURE " A. ISSEL. "</u>		
Redattore	<u>P. Bensa-</u>		
Annotazioni Materiale di studio rinvenuto, osservazioni di morfologia interna, ecc. Per la validità della scheda è sufficiente conoscere, oltre al nome della cavità sotterranea, la sua posizione topografica.	Scheletri umani in tombe intatte-manufatti e cocci neolitici- Ossa di animali, di mammiferi e di fiere- Miriapodi-crostacei-insetti-		GRAFICO SCHEMATICO

LETTERATURA: ISSEL A. - Liguria preistorica - Genova 1908

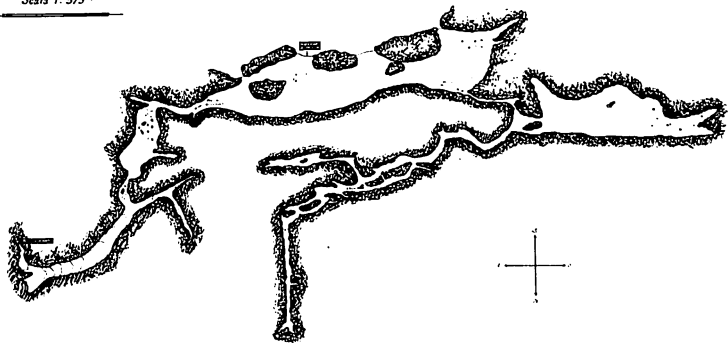
pag. 364 - e seg.

BENSA P. - Le grotte dell' Apennino Ligure e delle
Alpi Marittime - Torino 1900.

Gruppo Speleologico Ligure "A. ISSEL..

GENOVA

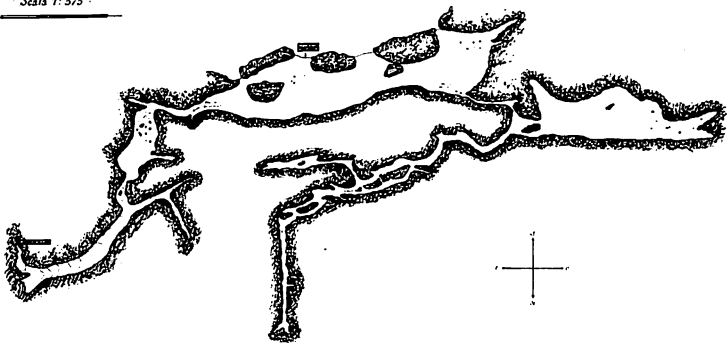
Schizzo planimetrico della
CAVERNA DELLE ARENE CANDIDE
- FINALESE -
Scala 1:375



Gruppo Speleologico Ligure "A. ISSEL..

GENOVA

—
Sfizzo planimetrico della
CAVERNA DELLE ARENE CANDIDE
· FINALESE ·
· Scala 1:375 ·
—



Gruppo Speleologico Ligure "A. ISSEL..

GENOVA

Schizzo planimetrico della
CAVERNA DELLE ARENE CANDIDE

- FINALESE -

Scala 1:375

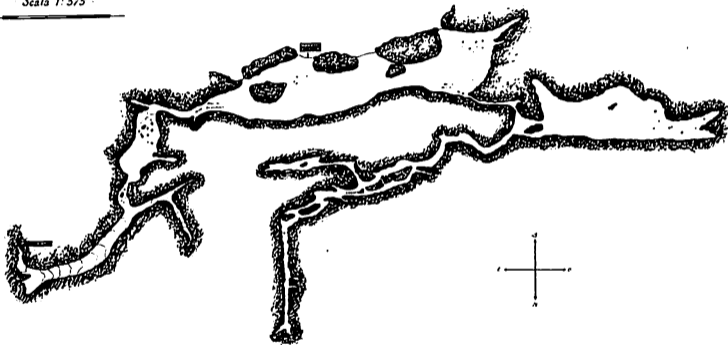


FOTO - ...
A. GERVA...
Salita Battistina, ...
TELEFONO ...
GENOVA

FOTO-INDUSTRIALE
A. GERVASIO

Salita Battistini, 10-4 C

TELEFONO 57433

● GENOVA ●

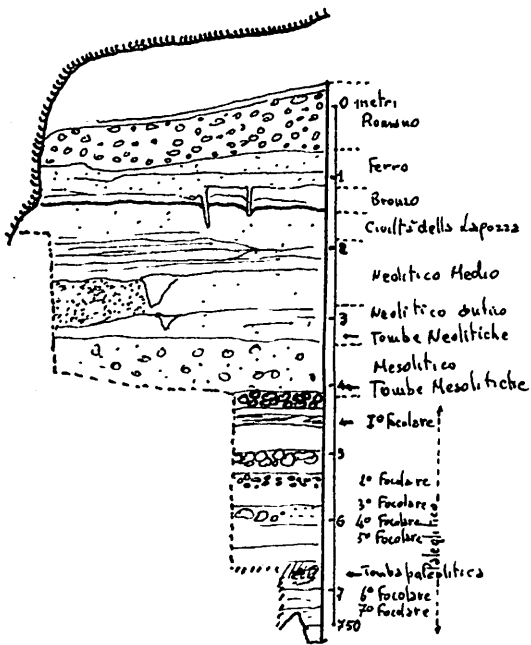
FOTO - INCHIESTA

A. GERVASEO

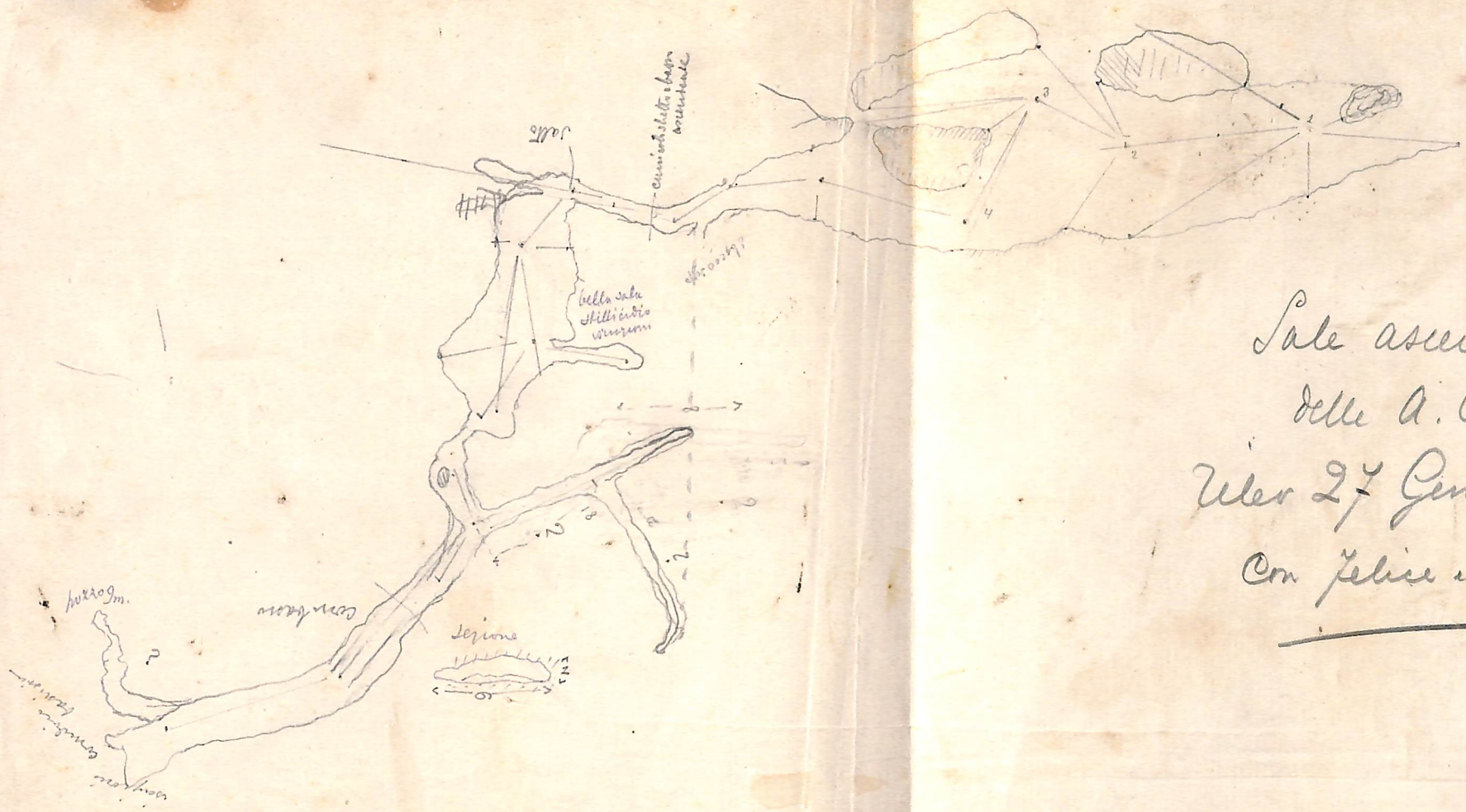
Salita Pittagora, 10-40

TEL. 010 23000

• GENOVA •



Arene Candide



Sale ascendenti
 delle A. Caudide
 Uter 27 Gennaio 1900
 Con Felice e Marco

SOCIETA' SPELEOLOGICA ITALIANA

Catasto delle grotte d'Italia

SCHEDA RIASSUNTIVA DATI PER SINGOLE CAVITA'

1 DATI DI IDENTIFICAZIONE

N° di Catasto

34 /

LI

SV

(a,b,..bis..)

Regione

Provincia

Comune

FINALE LIGURE

Località

CAPRAZZOPPA ARENE CANDIDE

Monte

CAPRAZZOPPA

Valle

Carta I.G.M.

92 2 NO / Anno ediz.

Quota

110 m s.l.m.

- indicata sulla carta dato sicuro dato approssimato dato dubbio cav. indicata sulla carta dato sicuro dato approssimato dato dubbio

Posizione (carta IGM)

4° 07' 34" OVEST 44° 09' 42" NORD

Editore/Tipo/Scala/Anno

Altre carte e relative coordinate

Longitudine o km Est-Ovest Latitudine o km Nord-Sud

- cav. indicata sulla carta dato sicuro dato approssimato dato dubbio

RICHIAMI AD ANOMALIE (inclusi nel fascicolo sotto forma di schede, di cui si indica il numero che le contraddistingue)

Nome locale della grotta, altri nomi

ARMA DE ARENE CANDIDE

ARMA DEI FRATI

Proprietario o concessionario del fondo e suo indirizzo (da compilare quando esistono limitazioni d'accesso)

SOPRINTENDENZA ALLE

ANTICHITA' GENOVA

Terreno geologico periodo/sottoperiodo

GIURA MALN

2 CARATTERISTICHE INTERNE

E' esplorata?

si parte no

E' rilevata?

si parte no

Proseguita?

si forse no

sviluppo spaziale (m) 667 + dislivello posit.(m) - dislivello negat.(m) 15

Grotta turist? si parte no Termale curat.? si parte no Adibita a altri usi? si parte no Cavità artific? si parte no

Livello di documentazione (si, parziale, no)

Itiner. accesso si p. no Descriz. interno si p. no Docum. fotog. si p. no Studio geolog. si p. no Ricerc. mineral. si p. no Studio idrolog. si p. no Studio meteor. si p. no Ricerc. biolog. si p. no Ricerc. mediche si p. no Ricerc. paleon. si p. no Ricerc. paletn. si p. no Notizie storic. si p. no Notizie folklor. si p. no Uso relig. si p. no Utilizz. attuale si p. no Storia esplor. si p. no

Proprietà idriche della cavità

assorbente perm temp no emittente perm temp no corsi interni perm temp no rami fossili si no termale si no ghiaccio o neve perm temp no

Percorribilità interna

difficoltà vertic.: n°pozzi/salti occorrono corde si no scale occorrenti (totale in metri) difficoltà idriche: n°laghi/bacini n°sifoni occorrono imbarcaz. si no occorrono respirat. si no altre difficoltà

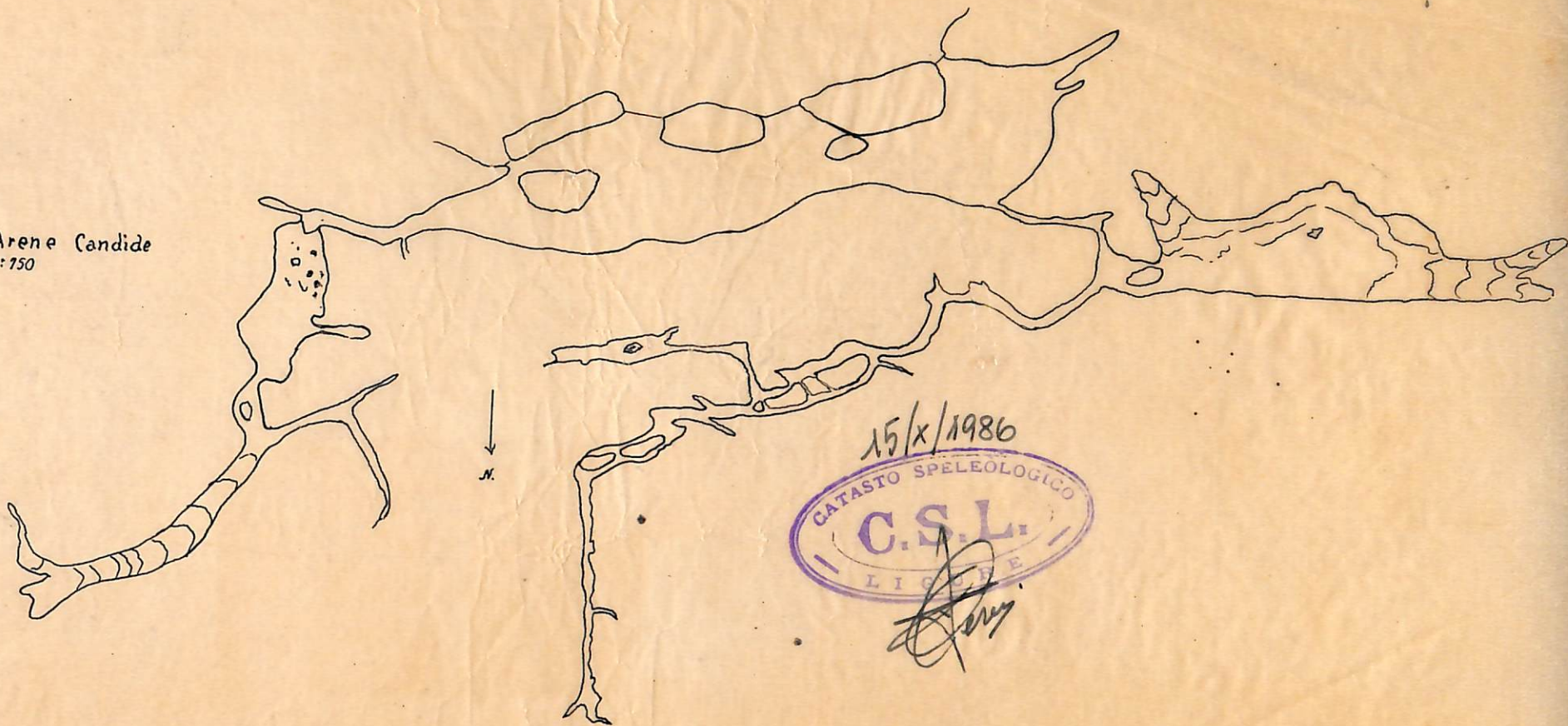
Pericoli

accesso pericol. sempre stagion. impreved. eccesz. no alluvioni interne sempre stagion. impreved. eccesz. no franamenti interni sempre stagion. impreved. eccesz. no altro pericolo sempre stagion. impreved. eccesz. no

commenti in chiaro

SI APRE SULLA PARETE DELLA CAVA DELLA CAPRAZZOPPA

Caverna dello Arene Candide
Scala 1:750



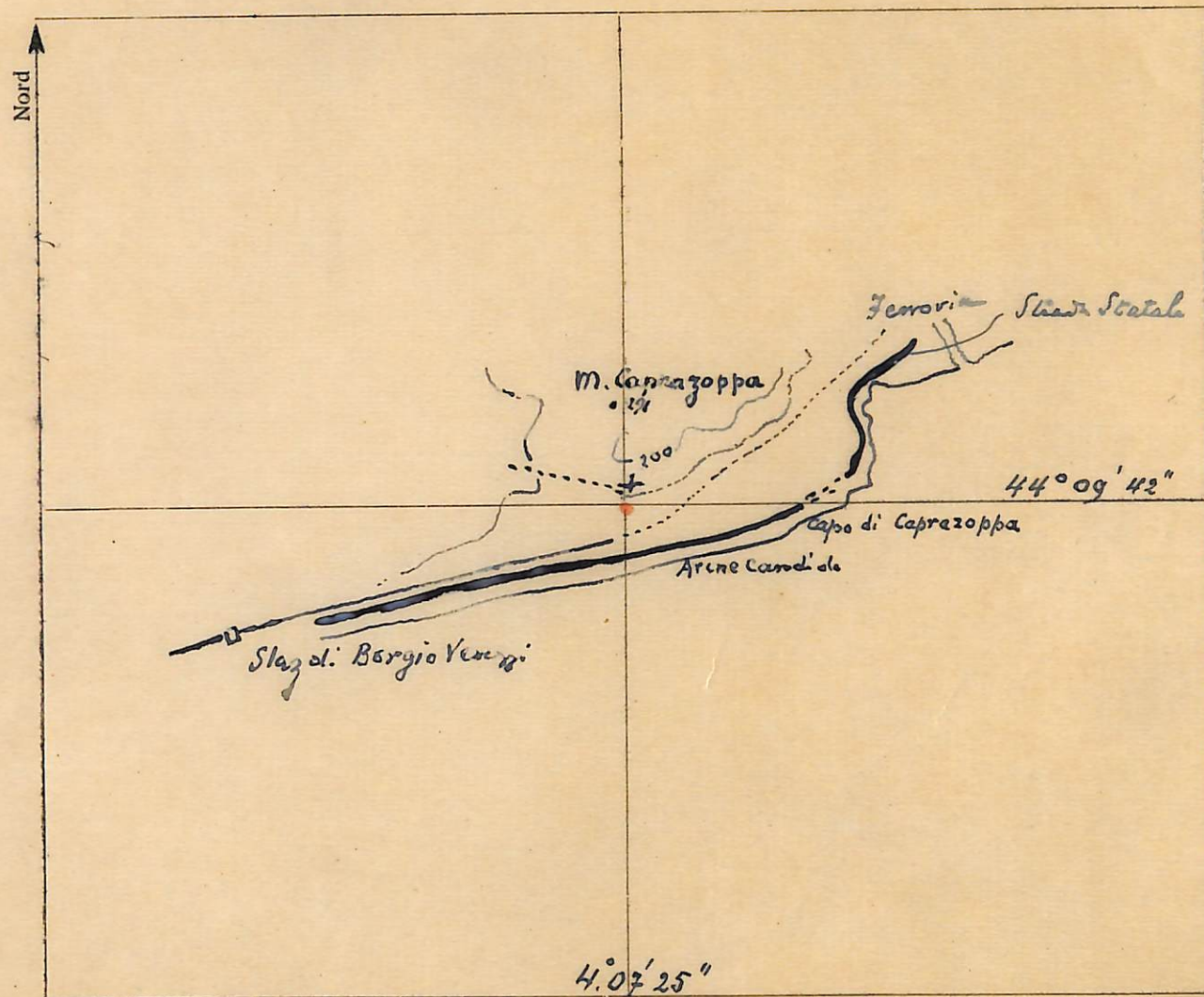
15/x/1986
CATASTO SPELEOLOGICO
C.S.L.
LIGURIA
[Signature]

ISTITUTO ITALIANO DI SPELEOLOGIA - POSTUMIA

Nome della grotta: *Grotta delle Arène Candide* N. *34*

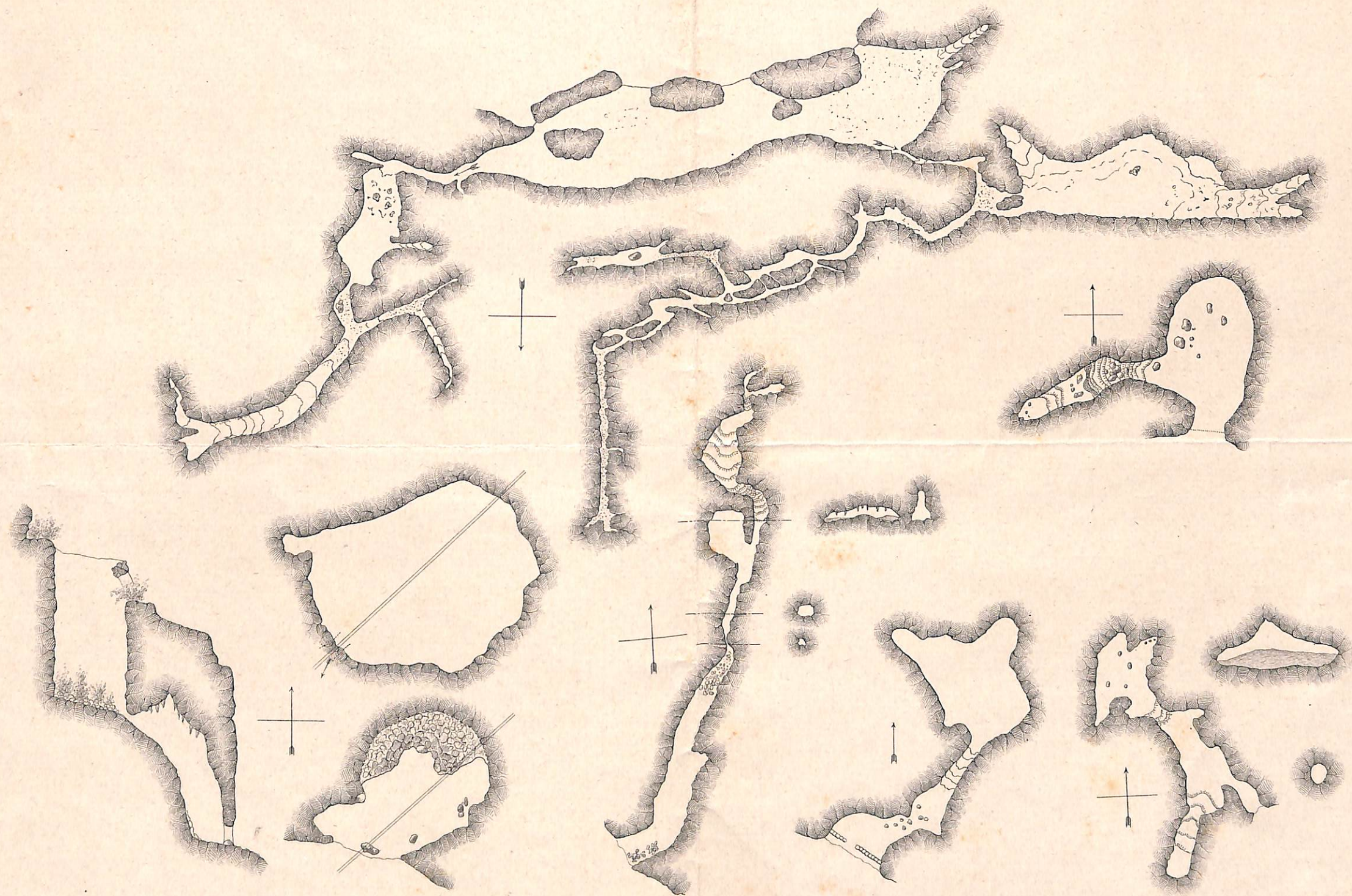
Foglio N. *92* Quadr. *II* Tav. *NO*

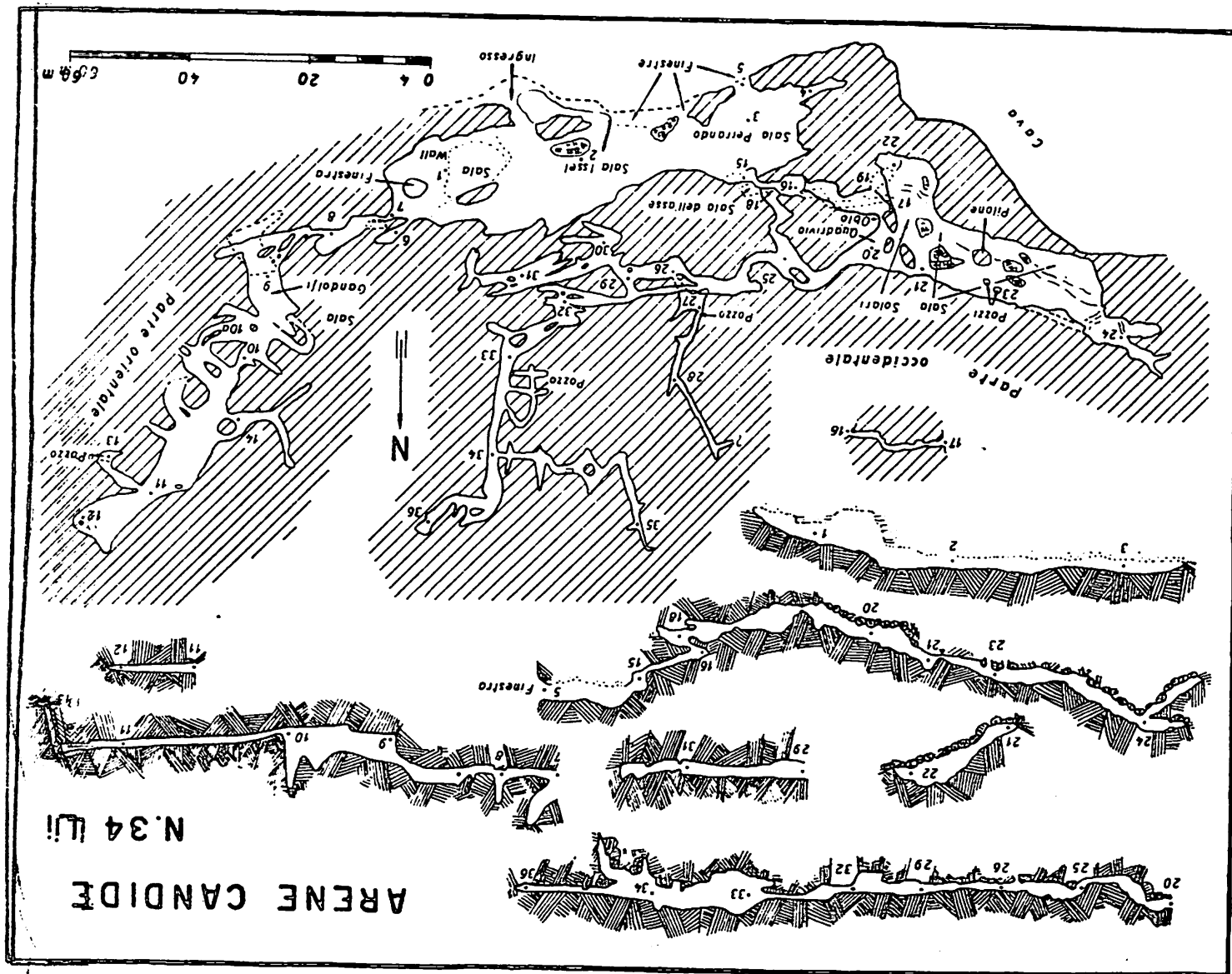
Nome della Tavoletta (25.000): *Loano*



NB. Segnare in nero due o tre punti caratteristici (chiesa o quota di un monte) in prossima vicinanza della grotta e in rosso la sua posizione topografica.

34 Li - ARENE CANDIDE



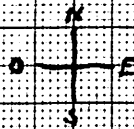




Sistema belga

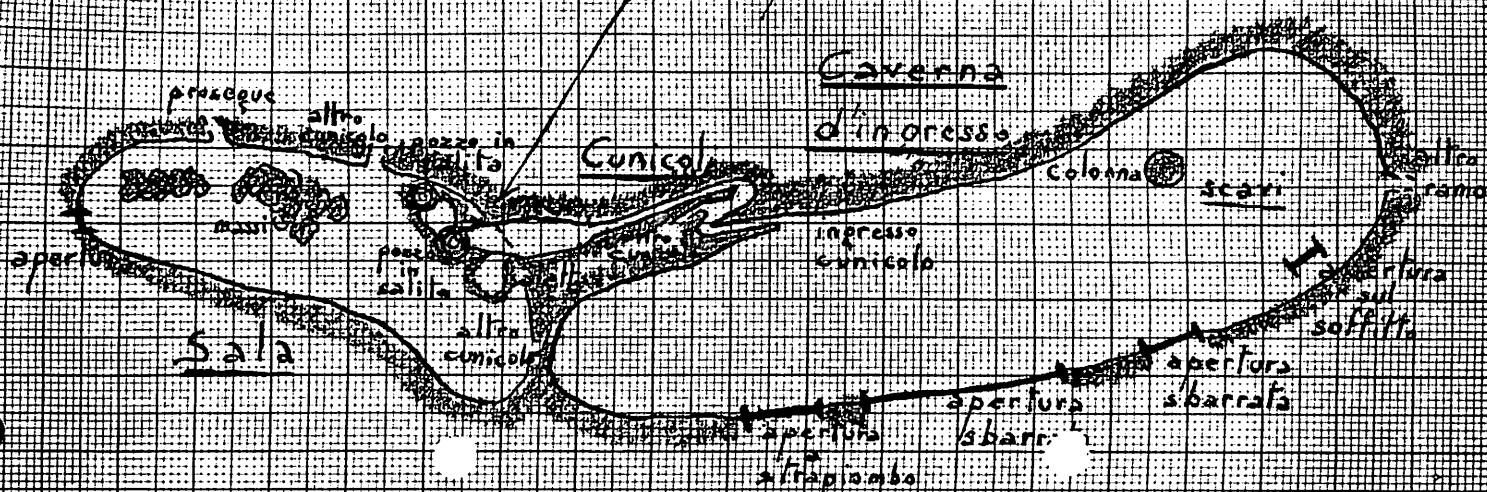
	Asino	Capra	Mulo	Rilievo	Endone	Altra
Arena Cunicoli				N 0 — E		
	scala 1 cm: 5 m.					
	Apertura					
Salita	30	12	10	Proseguo	60	280
				altro cunicolo		
	5	150		Pozzo in salita	90	
	8	3	3			380
	5	150		Pozzo in salita	90	
Cunicoli	8	3	4	X salcetta alta 30 cm larghezza 2 x 4 m	40	265
	10	60	1		20	250
	3	1	150	⊙ cunicolo	40	60
	7	0 ⁶⁰	1		40	265
	16 ⁵⁰	12 ⁵⁰	3 ⁵⁰	Apertura 1 ^a a stappento		260
ingresso				ingresso al ramo normale ⊙		
	95	12 ⁵⁰	3 ⁵⁰	X abbastanza dalla volta apertura fissa a sbarrata m. 1,80		260
Caverna				Apertura sbarrata		
	16 ⁵⁰	16	4	Colonna	95	260
				Scala		
				⊙ altro ramo apertura nel soffitto		

Azimet - Larghezza



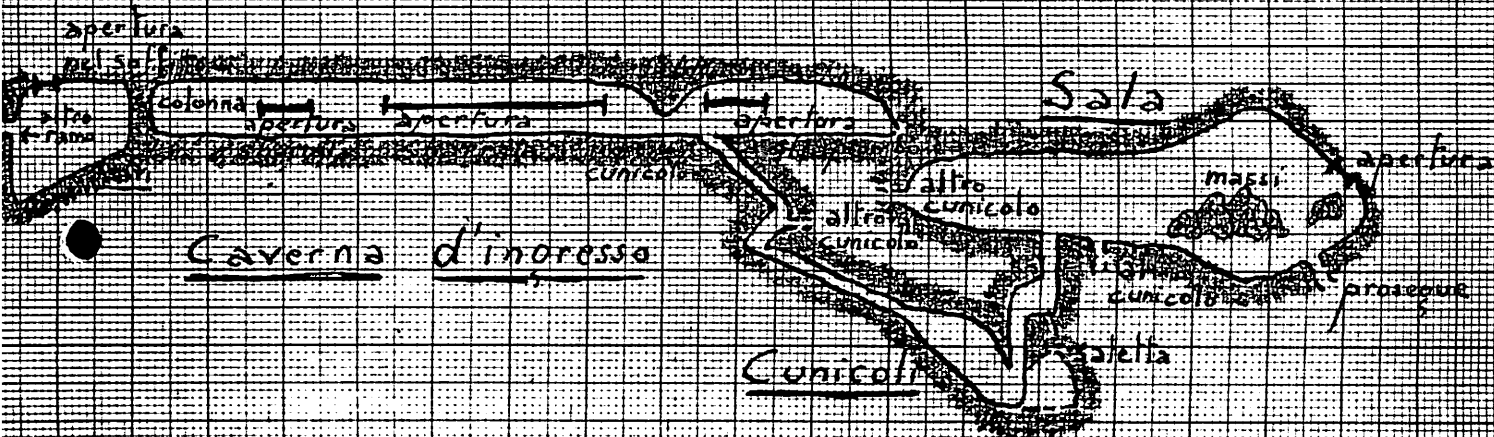
scala 1 cm. = 5 m

Sala sovrapposta ai cunicoli ed ai pozzi



Pendenza - Altezza

scala 1 cm. = 5 m




ISTITUTO ITALIANO DI SPELEOLOGIA - POSTUMIA

Nome della grotta: *ARENE CANDIDE (Grotta delle)* N. *34*

Foglio N. *92* Quadr. *II* Tav. *NO*

Nome della Tavoletta (25.000): *Loano*



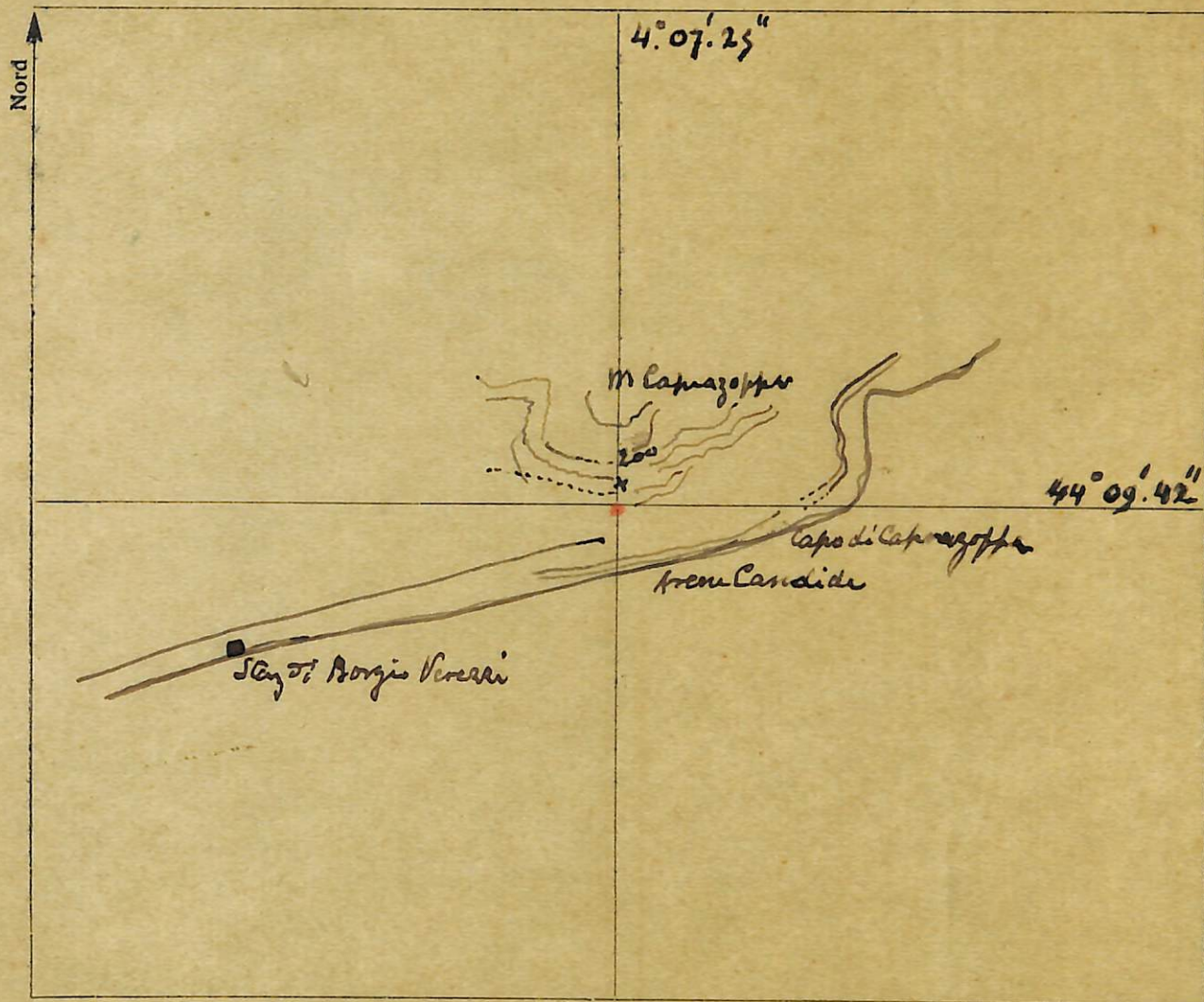
NB. Segnare in nero due o tre punti caratteristici (chiesa o quota di un monte) in prossima vicinanza della grotta e in rosso la sua posizione topografica.

ISTITUTO ITALIANO DI SPELEOLOGIA - POSTUMIA

Nome della grotta: *Arene Caudide (Gr. Della)* N. *34*

Foglio N. *92* Quadr. *II NO* Tav. *Loano*

Nome della Tavoletta (25.000): *Loano*



NB. Segnare in nero due o tre punti caratteristici (chiesa o quota di un monte) in prossima vicinanza della grotta e in rosso la sua posizione topografica.

8 MAR. 1931

Opportune sistemazioni

per accedere alla Caverna delle Arene Candide

FINALMARINA, 30.

Siamo informati che l'Azienda Autonoma Climatica, allo scopo di favorire i numerosi studiosi e turisti, è intenzionata di sistemare degnamente la famosa Caverna delle Arene Candide. Verrebbe costruita una comoda rampa di accesso in diretta comunicazione con via Aurelia, subito dopo il tunnel di Capo Caprozoppa.

L'ampia caverna e le sue principali diramazioni nell'interno della montagna saranno illuminate elettricamente, come già venne fatto per la Grotta di Santa Lucia in Toirano. Pare sia in progetto di collocare anche una guida fissa affinché i turisti possano essere accompagnati da persona competente del luogo. Della questione, oltre ai dirigenti dell'Ente Autonomo, si interessano anche il prof. G. A. Silla, il conte Carlo Buraggi ed altri. Tutti si augurano che l'ottima iniziativa abbia pienamente a riuscire.

34 21



Arene Candide

1506

- della Orme Pandide
o Armassa o Orme dei Frati
fr. Finalmarina
Vindit. XXVIII. 12. 1244

Tuniv. XXIV f. 92-95 ff 1.

Cairo XXIII f. 93

Tel. Guida Lima f. Genov. Nutriente f. 26

Cairov. XVIII. 1899 f. 28

Canelli f. 78

Lyel: Le caveau (pt) f. 12, f. 71/75

34 Li

15/x/1986



Machavity Vasceae v. Neupa.

15/10/1986



DENOMINAZIONE DIALETTALE

SINONIMI DIALETTALI

NOME ITALIANO

NUMERO

SIGLA REGIONE

SIGLA PROVINCIA

347

Regione	Provincia	Comune	Frazione	Località
---------	-----------	--------	----------	----------

Carta Topogr. I. G. M. 1 : 25000 : Foglio N. Quadrante Tavoleta Nome

Coordinate Geografiche : Longitudine Latitudine

Coordinate polari: Distanza m. in direzione da (indicare un punto caratteristico segnato sulla carta topogr. 1:25000)

Coordinate U. T. M.

Altitudine : Quota ingresso m. : (specificare lo strumento usato per la determinazione)

Nome Cognome ed indirizzo del proprietario, alla data del :

Profondità (dall'ingresso al punto più basso) m.

Dislivello (dalla quota ingresso, al punto più alto) m.

Dislivello totale (dal punto più alto al punto più basso) m.

Lunghezza ramo principale, in proiezione, m. spaziale (reale) m.

Sviluppo complessivo con diramazioni, in proiezione m. spaziale (reale) m.

Andamento prevalente : orizzontale, verticale, obliquo, ascendente, discendente, complesso,

Percorribilità interna : facile, difficile, difficilissima, pericolosa

Pozzi : esterno m. ; pozzi interni : I° m. II° m. III° m.

Dislivelli da risalire :

Attrezzatura occorrente per l'esplorazione

Esplorazione completa ?

Parziale ?

Non effettuata ?

Esplorazione eseguita il :

da :

Rilievo eseguito da :

il :

con gli strumenti :

Scala del rilievo :

pubblicato (indicare Autore, Titolo del lavoro, pubblicazione) :



RR. GROTTI DEMANIALI DI POSTUMIA

ISTITUTO ITALIANO DI SPELEOLOGIA

CATASTO DELLE CAVITÀ SOTTERRANEE

Regione: Liguria

No. 34 di Cat.

Grotta delle Arene Candide

