

28
SV

CATASTO SPELEOLOGICO LIGURE

N.° 28 Li (SV)

ARMA DO SAMBRUGO

.....

.....

.....



RR. GROTTA DEMANIALI DI POSTUMIA

ISTITUTO ITALIANO DI SPELEOLOGIA

CATASTO DELLE CAVITÀ SOTTERRANEE

Regione: Liguria

No. 28 di Cat.

Grotta del Sambuco



DENOMINAZIONE DIALETTALE

SINONIMI DIALETTALI

NOME ITALIANO

NUMERO

SIGLA REGIONE

SIGLA PROVINCIA

28

Regione	Provincia	Comune	Frazione	Località
---------	-----------	--------	----------	----------

Carta Topogr. I. G. M. 1:25000 : Foglio N. Quadrante Tavole Nome

Coordinate Geografiche : Longitudine Latitudine

Coordinate polari: Distanza m. in direzione da (indicare un punto caratteristico segnato sulla carta topogr. 1:25000)

Coordinate U. T. M.

Altitudine : Quota ingresso m. : (specificare lo strumento usato per la determinazione)

Nome Cognome ed indirizzo del proprietario, alla data del :

Profondità (dall'ingresso al punto più basso) m.

Dislivello (dalla quota ingresso, al punto più alto) m.

Dislivello totale (dal punto più alto al punto più basso) m.

Lunghezza ramo principale, in proiezione, m. spaziale (reale) m.

Sviluppo complessivo con diramazioni, in proiezione m. spaziale (reale) m.

Andamento prevalente : orizzontale, verticale, obliquo, ascendente, discendente, complesso,

Percorribilità interna : facile, difficile, difficilissima, pericolosa

Pozzi : esterno m. ; pozzi interni : I° m. II° m. III° m.

Dislivelli da risalire :

Attrezzatura occorrente per l'esplorazione

Esplorazione completa ? Parziale ? Non effettuata ?

Esplorazione eseguita il : da :

Rilievo eseguito da : il :

con gli strumenti : Scala del rilievo :

pubblicato (indicare Autore, Titolo del lavoro, pubblicazione) :

Itinerario per raggiungere la cavità, partendo dal centro abitato più vicino raggiungibile con strada carrozzabile.

Descrizione della cavità (si consiglia di allegare, con foglio a parte, il rilievo in sezione, in planimetria, o, in mancanza di esso, riprodurre uno schizzo indicativo)

Fotografia dell'imbocco della cavità visto dall'esterno (fotog. ripresa, ove è possibile, normalmente all'allineamento frontale dell'imbocco)

Contrassegni caratteristici (atti ad individuare la cavità) :

Natura della roccia entro cui è scavata la cavità

Natura del suolo della cavità (terroso, detritico, ghiaioso, sabbioso, argilloso, caos di blocchi, roccia)

all'imbocco

all'interno

Concrezioni :

Note geo- morfologiche

Corsi d'acqua? : (perenni, temporanei : fuoriuscenti od entranti nella grotta o con solo percorso sotterraneo)

Laghi ? : dimensioni

Piccoli bacini ? : dimensioni

Cascate ?

Sifoni ?

Pericolo di piene ?

Esiste neve ? (specificare quando, e se perenne o temporanea)

Esiste ghiaccio ? (specificare quando, e se perenne o temporaneo)

Note idrologiche

Correnti d'aria (indicare la direzione, in quale luogo della cavità, e la data dell'osservazione) :

Temperature (indicare la zona e l'epoca, per l'aria - l'acqua - il terreno)

Fauna e Flora

Paleontologia

Paletnologia

Folklore (miti, leggende,)

BIBLIOGRAFIA:

COMPILATORE DELLA SCHEDA

Del Gruppo Grotte

Data.....

Firma del Responsabile del Catasto Speleologico locale



1506

- del Lambert

prof Finalboyo

Coib xxxiii f. 94, 121

Canli f 95 -

28 Li



Arma DO SAMBRUGO Com.Finale Lig.

SV N° 28 Li

CALICE Lig. 92 I SO $4^{\circ} 08'02''$ $44^{\circ}11'47''$; Q.= 280m

L.= 30 m Sv.= Sv.t.= P.= -30 m D.=

Rilievo incompleto



CENTRO SPELEOLOGICO ITALIANO
CATASTO DELLE GROTTTE ITALIANE

Numero e sigla del
Catasto

Nome indigeno della grotta: ARMA DO SAMBRUGO

Altre denominazioni meno usate: Grotta del Sambuco

No.28 LI

Provincia SAVONA Comune Finale Ligure Località Riva sin. del T. Valle, tra Monte sordo e la cappella di San Benedetto

Nome del proprietario e indirizzo:

Tavoletta I.G.M. 25.000: Foglio 92; Quadrante I; Tavoletta SO; Nome CALICE LIGURE

Carta T.C.I. 250.000: Foglio; Numero; Riferimento

Carta:

Longitudine 4°08'00" 0 da M. Mario Latitudine 44°11'46" Nord.

Distanza m. 750 in direzione Est da Rocca di Pertti (m.397)

Itinerario, postazione con riferimenti: l'orifizio del pozzo superiore è accessibile da la stradina che dalla Pollera va alla Cappella S. Antonino; quello inferiore si raggiunge lungo la scarpata partendo da le Case La Valle.

Quota ingresso m. 250; Profondità mass. m. 30; Lungh. m. 45; Sviluppo compl. con diramaz. m. 45

Prevalenza orizzontale? Obliqua? Verticale? Corsi d'acqua? Cavit  idrologicamente inattiva? Laghi? Bacini? Sifoni? Cascate?

Pozzi: I (esterno) m. 30 Il m. Il pozzo   accessibile dall'alto e dal basso. Attrezzatura occorrente. Corde m. Scale m. Esplorata completamente? si. Tempo impieg. 30'. Natanti

La grotta inferiore ha dimensioni 9x13x25, e verso E in alto si continua. Descrizione (note morfologiche; struttura geologica; geo-idro-meteorologia; varie): con una cupola la cui volta   aperta e d  ad un pozzo verticale di m. 30 il cui orifizio superiore ampio e circolare   raggiungibile dal sentiero che scorre alla cima del ciglione roccioso soprastante; cavit  del tutto illuminata. Del resto di via, strada (strada)

Dati paleontologici, paleontologici: secondo il Bensa, la cavit  merita di essere studiata dal punto di vista paleontologico.

Il materiale   depositato: ===

Dati biologici: gli elementi rinvenuti (20 e 21/IV/46) appartengono tutti alla tipica fauna parietale degli ingressi delle ampie cavit ;   da escludere, data la sua particolare conformazione, che possano rinvenirvisi troglobi.

Varia: Potrebbe trattarsi del "cul de sac" di una caverna molto pi  vasta ormai distrutta dall'opera di escavazione del torrente, le cui acque un tempo dovevano invadere la diaciassi nella quale   scavato il pozzo; questo e la caverna sottostante presentano segni evidentissimi di erosione. Esplorata da: Bensa. Redatt. scheda (firma legg.) Mario Franciscolo

Catastata da: Mario Franciscolo

su dati trasmessi da:

Data d'esplorazione: 20 e 21 IV 46

Gruppo Speleologico depositario: GENOVA

Data di rilevamento Bensa P. 1900

Bibliografia:

1900 : Bensa Paolo Le grotte delle Alpi Marittime e degli Appennini Liguri
Bol. Club Alpino Ital., XXXIII, 1900, p. Tav. II fig.

15/x/1986



Geni

Allegati alla scheda:

28/

N° 28Li.

~~1036ij~~

Jambuco (Gr del)

lat. $44^{\circ} 11' 57''$

long. $4^{\circ} 09' 0''$

Quota 280 foglio Colice

Fiminese - Riva sinistra del
Rio della Valle, affluente
dell' Aquila -



(John de Beure) &



ISTITUTO ITALIANO DI SPELEOLOGIA - POSTUMIA

CATASO DELLE CAVITA' NATURALI SOTTERRANEE D'ITALIA

Nome della grotta: Sambuco N. 28

Foglio N. 92 Quadr. I Tav. 50

Nome della tavoletta (25.000): Calice Ligure

Longitudine dal Meridiano di Roma (Monte Mario)

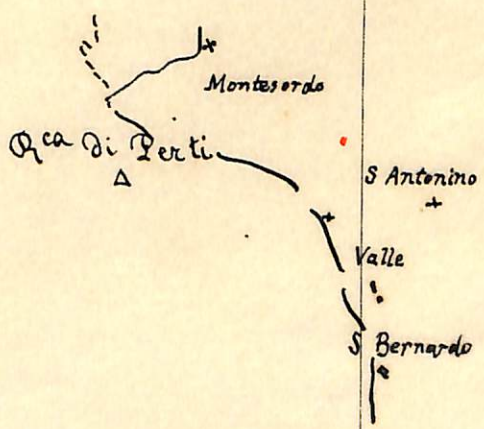
long 3" lat -16"

4008'

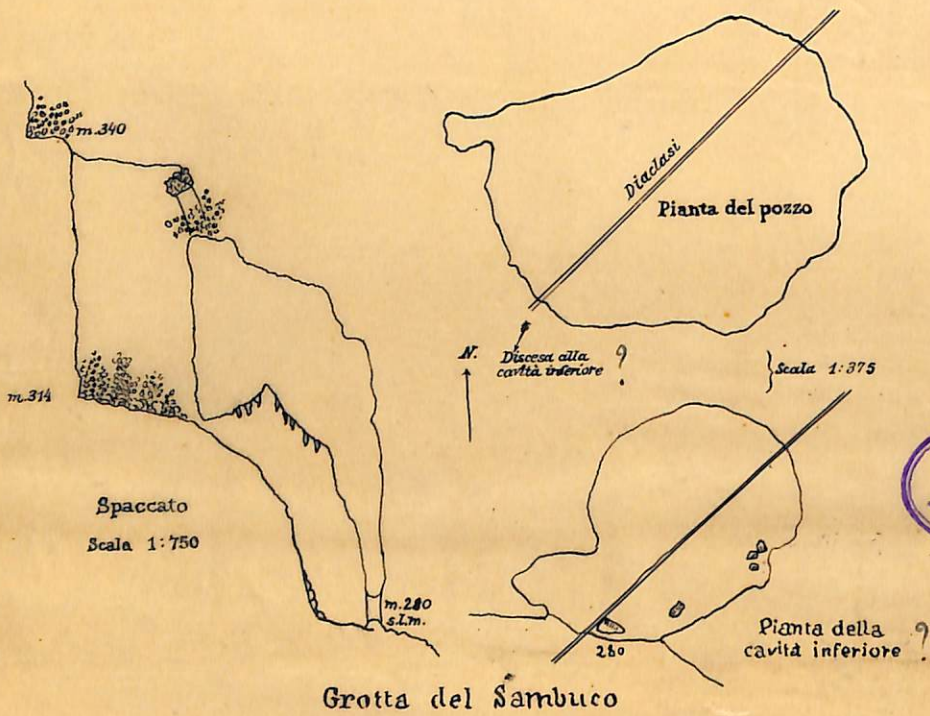
Nord

Latitudine

44°12'



NB. Segnare in NERO due o tre punti caratteristici (chiesa o quota di un monte) in prossima vicinanza della grotta e in ROSSO la sua posizione topografica.



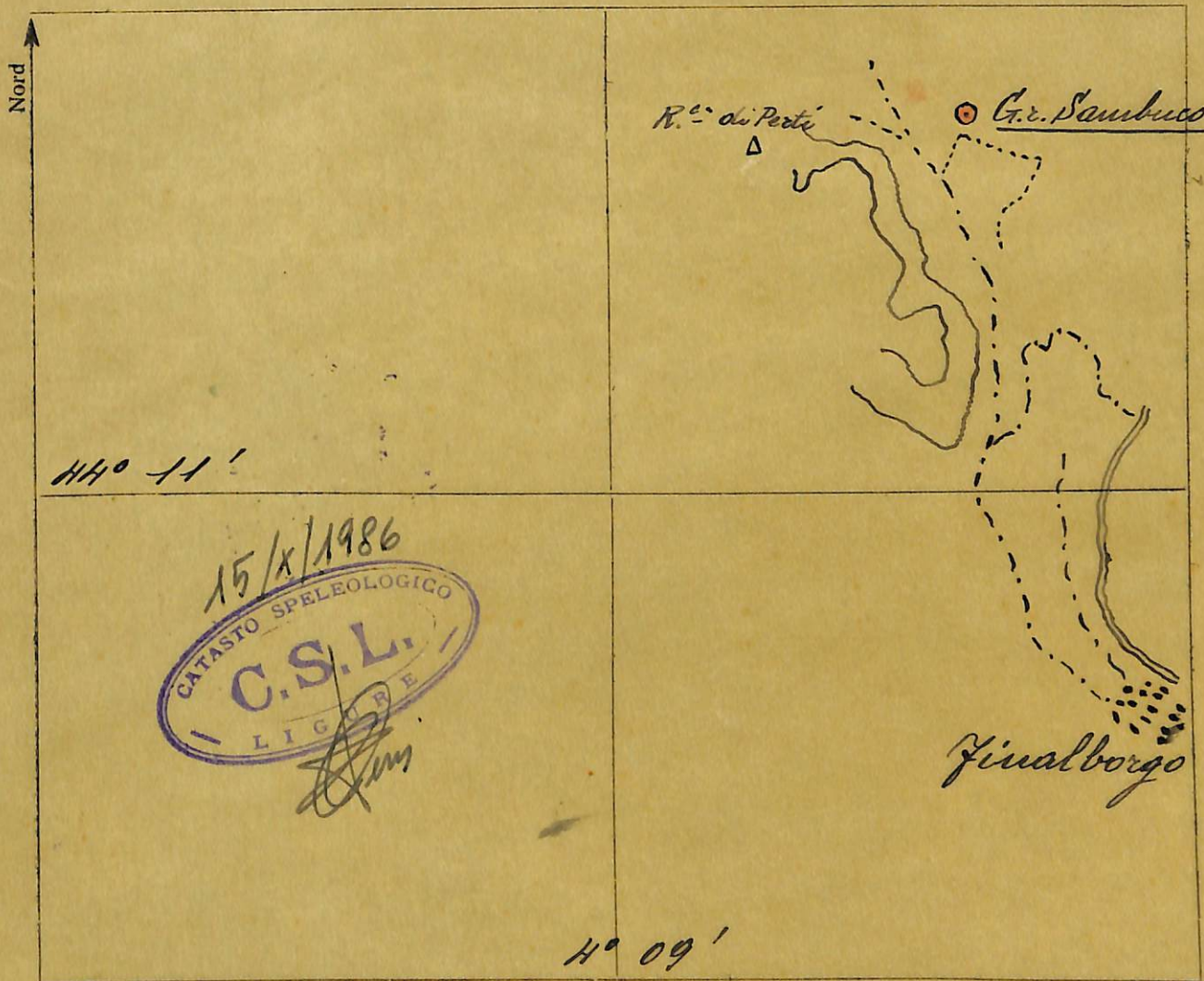
15/X/1986
 CATASTO SPELEOLOGICO
 C.S.L.
 LIGURE
[Signature]

ISTITUTO ITALIANO DI SPELEOLOGIA - POSTUMIA

Nome della grotta: SAMBUCO (Grotta del) N. 28

Foglio N. 92 Quadr. I Tav. N° 0

Nome della Tavoletta (25.000): Calice Ligure



NB. Segnare in nero due o tre punti caratteristici (chiesa o quota di un monte) in prossima vicinanza della grotta e in rosso la sua posizione topografica.

ISTITUTO ITALIANO DI SPELEOLOGIA - POSTUMIA



Nome della grotta: *SAMBUCO (Grotta del)* N. *28*

Foglio N. *92* Quadr. *I* Tav. *180*

Nome della Tavoletta (25.000): *Calice Ligure*



NB. Segnare in nero due o tre punti caratteristici (chiesa o quota di un monte) in prossima vicinanza della grotta e in rosso la sua posizione topografica.

ISTITUTO ITALIANO DI SPELEOLOGIA - POSTUMIA



Nome della grotta: *Sambuco (Gr. del)* N. *28*

Foglio N. *92* Quadr. *I* Tav. *50*

Nome della Tavoletta (25.000): *Calice Ligure*



NB. Segnare in nero due o tre punti caratteristici (chiesa o quota di un monte) in prossima vicinanza della grotta e in rosso la sua posizione topografica.

SOCIETA' SPELEOLOGICA ITALIANA

Catasto delle grotte d'Italia

SCHEDA RIASSUNTIVA DATI PER SINGOLE CAVITA'

1 DATI DI IDENTIFICAZIONE

N° di Catasto

08 /

LI Regione

SV Provincia

Comune

FINALE LIGURE

Località

MONTESORDO

Monte

Valle

RIO DELLA VALLE

Carta I.G.M.

92 1 50 / Quota 250 m s.l.m.

- indicata sulla carta dato sicuro dato approssimato dato dubbio cav. indicata sulla carta dato sicuro dato approssimato dato dubbio

Posizione (carta IGM)

4° 02' 02" EST 44° 11' 47" NORD

Editore/Tipo/Scala/Anno

Altre carte e relative coordinate

Longitudine o km Est-Ovest Latitudine o km Nord-Sud

- cav. indicata sulla carta dato sicuro dato approssimato dato dubbio

RICHIAMI AD ANOMALIE (inclusi nel fascicolo sotto forma di schede, di cui si indica il numero che le contraddistingue)

Nome locale della grotta, altri nomi

ARCA DO SAMBRUGO

Proprietario o concessionario del fondo e suo indirizzo (da compilare quando esistono limitazioni d'accesso)

Terreno geologico periodo/sottoperiodo

MIOCENE SERRAVALLIANO "PIETRA DI FINALE"

2 CARATTERISTICHE INTERNE

E' esplorata? si parte no

E' rilevata? si parte no

Prosegua? si forse no

sviluppo spaziale (m) 45 + dislivello posit. (m) - dislivello negat. (m) 30

Grotta turistica? si parte no

Termale curat.? si parte no

Adibita a altri usi? si parte no

Cavità artific.? si parte no

Livello di documentazione (si, parziale, no)

- Itiner. accesso, Descriz. interno, Docum. fotog., Studio geolog., Ricerc. mineral., Studio idrolog., Studio meteor., Ricerc. biolog., Ricerc. mediche, Ricerc. paleon., Ricerc. paleont., Notizie storic., Notizie folklor., Uso relig., Utilizz. attuale, Storia esplor.

Proprietà idriche della cavità

- assorbente, permittente, emittente, corsi interni, rami fossili, termale, ghiaccio o neve

Percorribilità interna

difficoltà vertic.: n°pozzi/salti, difficoltà idriche: n°laghi/bacini, n°sifoni, scale occorrenti (totale in metri), occorrono imbarcaz., occorrono respirat.

Pericoli

- accesso pericol., alluvioni interne, franamenti interni, altro pericolo

commenti in chiaro

3 BIBLIOGRAFIA

Per ogni citazione di Opera pubblicata riportare: COGNOME Nome (autore), anno, "Titolo opera", Casa editrice o Periodico, Città, n° volume (n° fascicolo), pagine inizio e fine.

Per ogni citazione di Opera inedita riportare: COGNOME Nome (autore), anno di riferimento, "Archivio di Gruppo o persona", oppure "Titolo dell'opera", altri eventuali riferimenti atti al suo reperimento.

A tali indicazioni far seguire tra parentesi i dati analitici dell'opera, con la seguente codificazione (sottolineati i dati completi):
 Posizione e coordinate = Posiz ; itinerario d'accesso = Itin ; descrizione interna = Descr ; rilievo = Ril ;
 fotografie = Fot ; geologia = Geo ; mineralogia = Min ; idrologia = Idro ; meteorologia = Meteo ; biologia = Bio ;
 medicina = Med ; paleontologia = Palon ; paleontologia = Palet ; storia = Sto ; folklore = Folk ; religione = Relig ;
 utilizzazione attuale = Uso ; storia delle esplorazioni = Esplo.

**P. Bensa 1900 - "Le grotte dell'appennino ligure e delle alpi marittime
 Boll. C.A.I. Vol. XXXIII N. 66 Torino 1900 (Descr.)**

RICHIAMO AD AGGIORNAMENTI (indicare il n° della scheda allegata e l'anno di sua compilazione)


--	--	--	--	--	--	--	--	--	--	--	--	--	--	--	--

Compilatore, suo indirizzo

P	A	C	C	B	E	N	S	A						
---	---	---	---	---	---	---	---	---	--	--	--	--	--	--

1930
 anno di
 compilazione

Visto del
 responsabile
 regionale
 del Catasto
 delle Grotte
 Italiane





REGIE GROTTI DEMANIALI DI POSTUMIA
ISTITUTO ITALIANO DI SPELEOLOGIA



Catasto delle cavità naturali e sotterranee d'Italia

N. 28 Li Regione: **LIGURIA** Provincia: **SAVONA**

Nome della cavità sotterranea	S A M B U C O (Grotta del)		
Nome indigeno	Arma du Sambrugo		
Frazione	Perti	Comune: Finale Ligure	
Località	Fianco sinistro del Rio VALLE, affluente dell'Acquila		
Terreno geologico	Pietra di Finale (miocene)		
Inghiottoio, fiume, torrente lago, bacini, risorgente:	NB. Cancellare se non esiste		
Proprietario e indirizzo			
Carta topograf. al T. C. I.	25.000	Foglio No. 92	Quadr.: I Tavol.: 80 Nome: Calice Ligure
	100.000	" "	Nome:
	250.000	" " e N. e lett. del rettangolo.
Longitudine	4° 09' 0''	Latitudine: 44° 11' 57''	
Distanza	m.: 300 in direzione: N O da: Cappella di S. Antonino		
Quota ingresso sul livello del mare	280	Mass. profondità: 30	Lunghezza totale:
Profondità Pozzi di accesso, in metri	Profondità pozzi interni:		
Temperature	aria est.:	aria int.:	acqua: data:
Data del rilievo topografico	Pubblicato il piano:		
Rilevatori	Paele Bensa - Angelo Gervasio		
Provenienza della scheda	GRUPPO SPELEOLOGICO LIGURE " A. ISSEL "		
Redattore	P. Bensa		
Annotazioni	<p>Pozze verticale cui succede una piccola caverna in parte illuminata.</p> <p>Materiale di studio rinvenuto, osservazioni di morfologia, interna ecc.</p> <p>Per la validità della scheda è necessario conoscere, oltre al nome della cavità sotterranea, la sua posizione topografica.</p>		
	<p>GRAFICO SCHEMATICO</p> <p>- Spaccato -</p>		

LETTERATURA: BENSA PAOLO - Le Grotte dell'Appennino Ligure e

delle Alpi Marittime. Boll. CAI vol XXXIII 1900 pag. 47. (pag 94.121)

15/x/1986
CATASTO SPELEOLOGICO
C.S.L.
LIGURE
[Signature]



CENTRO SPELEOLOGICO ITALIANO
CATASTO DELLE GROTTTE ITALIANE



Nome indigeno della grotta: ARMA DO SAMBRUGO

Numero e sigla del
Catasto

Altre denominazioni meno usate: Grotta del Sambuco

No.28 LI

Provincia SAVONA

Comune Finale Ligure

Località Riva sin. del T. Valle, tra Monte sordo e la cappella di San Benedetto

Nome del proprietario e indirizzo:

Tavoletta I.G.M. 25.000: Foglio 92; Quadrante I; Tavoletta SO; Nome CALICE LIGURE

Carta T.C.I. 250.000: Foglio; Numero; Riferimento

Carta:

Longitudine 4°08'00" 0 da M. Mario Latitudine 44°11'46" Nord.

Distanza m. 750 in direzione Est da Rocca di Pertti (m. 397)

Itinerario, postazione con riferimenti: l'orifizio del pozzo superiore è accessibile da la stradina che dalla Pollera va alla Cappella S. Antonino; quello inferiore si raggiunge lungo la scarpata partendo da le Case La Valle.

Quota ingresso m. 250; Profondità mass. m. 30; Lungh. m. 45; Sviluppo compl. con diramaz. m. 45

Prevalenza orizzontale? Obliqua? Verticale? Corsi d'acqua? Cavit  idrologicamente inattiva? Laghi? Bacini? Sifoni? Cascate?

Pozzi: I (esterno) m. 30	Il pozzo � accessibile dall'alto e dal basso Attrezzatura occorrente Natanti	Num.	Corde m.	Esplorata completamente?
Il m.		Num.	Scale m.	si
				Tempo impieg. 30'

La grotta inferiore ha dimensioni 9x13x25, e verso E in alto si continua
Descrizione (note morfologiche; struttura geologica; geo-idro-meteorologia; varie): con una cupola la cui volta   aperta e d  ad un pozzo verticale di m. 30 il cui orifizio superiore ampio e circolare   raggiungibile dal sentiero che scorre alla cima del ciglione roccioso soprastante; cavit  del tutto illuminata.
Delonia del Trias Medio (M. Cima)

Dati paleontologici, palenologici: secondo il Bensa, la cavit  merita di essere studiata dal punto di vista paleontologico.

Il materiale   depositato: =====

Dati biologici: gli elementi rinvenuti (20 e 21/IV/46) appartengono tutti alla tipica fauna parietale degli ingressi delle ampie cavit ;   da escludere, data la sua particolare conformazione, che possano rinvenirvisi troglobi.

Varia: Potrebbe trattarsi del "cul de sac" di una caverna molto pi  vasta ormai distrutta dall'opera di escavazione del torrente, le cui acque un tempo dovevano invadere la diaclasi nella quale   scavato il pozzo; questo e la caverna sottostante presentano segni evidenti di erosione
Esplorata da: Bensa.
Redatt. scheda (firma legg.) *Mario Franciscolo*

Catastata da: Mario Franciscolo su dati trasmessi da:

Data d'esplorazione: 20 e 21 IV 46 Gruppo Speleologico depositario: GENOVA

Data di rilevamento Bensa P. 1900

BIBLIOGRAFIA:

I
1900: Bensa Paolo - Le Grotte delle Alpi Marittime e degli Appennini Liguri.
Boll. Club Alpino Ital., XXXIII, 1900, p. Tav. II Sig.



19

REGIE GROTTA DEMANIALI DI POSTUMIA
ISTITUTO ITALIANO DI SPELEOLOGIA



Catasto delle cavità naturali e sotterranee d'Italia

N. 28 Regione: LIGURIA Provincia: SAVONA

Nome della cavità sotterranea	S A M B U C O (Grotta del)		
Nome indigeno	Arma du Sambrugo		
Frazione	Perti	Comune: Finale Ligure	
Località	Fianco sinistro del Rio VALLE, affluente dell'Acquila		
Terreno geologico	Pietra di Finale (miocene)		
Inghiottoio, fiume, torrente lago, bacini, risorgente:	NB. Cancellare se non esiste		
Proprietario e indirizzo			
Carta topograf. al T. C. I.	25.000	Foglio No 22	Quadr.: I Tavol.: 80 Nome: Calice Ligure
	100.000	" "	Nome:
	250.000	" " e N. e lett. del
		" " rettangolo.
Longitudine	4 09' 0''	Latitudine: 44 II' 57''	
Distanza	m.: 300	in direzione: N O da: Cappella di S. Antonino	
Quota ingresso sul livello del mare	230.	Mass. profondità: 30	Lunghezza totale:
Profondità Pozzi di accesso, in metri	Profondità pozzi interni:		
Temperature	aria est.:	aria int.:	acqua: data:
Data del rilievo topografico	Pubblicato il piano:		
Rilevatori	Paolo Bensa - Angelo Gervasio		
Provenienza della scheda	GRUPPO SPELEOLOGICO LIGURE " A. ISSEL "		
Redattore	P. Bensa		
Annotazioni	Pozzo verticale cui succede una piccola caverna in parte illuminate.		
	<p>Materiale di studio rinvenuto, osservazioni di morfologia, interna ecc.</p> <p>Per la validità della scheda è necessario conoscere, oltre al nome della cavità sotterranea, la sua posizione topografica.</p>		
	<p style="text-align: center;">GRAFICO SCHEMATICO</p> <p style="text-align: right;">Sezione</p>		

LETTERATURA: BENSA PAOLO - LE GROtte dell'Appennino Ligure e
delle Alpi Marittime. Boll. CAI vol XXXIII 1900 pag. 47.



REGIE GROTTA DEMANIALI DI POSTUMIA
ISTITUTO ITALIANO DI SPELEOLOGIA



Catasto delle cavità naturali e sotterranee d'Italia

N. 28 Regione: LIGURIA Provincia: SAVONA

Nome della cavità sotterranea	S A M B U C O (Grotta del)		
Nome indigeno	Arma du Sambrugo		
Frazione	Perti	Comune: Finale Ligure	
Località	Fianco sinistro del Rio VALLE, affluente dell'Acquila		
Terreno geologico	Pietra di Finale (miocene)		
Inghiottitoio, fiume, torrente lago, bacini, risorgente:	NB. Cancellare se non esiste		
Proprietario e indirizzo			
Carta topograf. al T. C. I.	25.000	Foglio No 92	Quadr.: I Tavol.: 80 Nome: Calice Ligure
	100.000	" "	Nome:
	250.000	" "	e N. e lett. del
		" "	rettangolo.
Longitudine	4 09' 0''	Latitudine: 44 11' 57''	
Distanza	m.: 300 in direzione: N-O da: Cappella di S. Antonino		
Quota ingresso sul livello del mare	230	Mass. profondità: 30	Lunghezza totale:
Profondità Pozzi di accesso, in metri	Profondità pozzi interni:		
Temperature	aria est.:	aria int.:	acqua: data:
Data del rilievo topografico	Pubblicato il piano:		
Rilevatori	Paolo Bensa - Angelo Gervasio		
Provenienza della scheda	GRUPPO SPELEOLOGICO LIGURE " A. ISSEL "		
Redattore	P. Bensa		
Annotazioni	Pozzo verticale cui succede una piccola caverna in parte illuminata.		
	<p>Materiale di studio rinvenuto, osservazioni di morfologia, interna ecc.</p> <p>Per la validità della scheda è necessario conoscere, oltre al nome della cavità sotterranea, la sua posizione topografica.</p>		
	<p>GRAFICO SCHEMATICO</p>		

LETTERATURA: BENSA PAOLO - Le Grotte dell'Appennino Ligure e
delle Alpi Marittime. Boll. CAI vol XXXIII 1900 pag. 47.



ISTITUTO ITALIANO DI SPELEOLOGIA

REGIE GROTTI DEMANIALI DI POSTUMIA



Catasto delle cavità sotterranee

N. 218 Regione: Liguria Provincia: Savona

Nome della cavità sotterranea		<u>Sambuco (Gr. del.)</u>		
Nome indigeno		<u>(Arma du Sambrogo)</u>		
Frazione		<u>Tert</u>	Comune: <u>Finale Ligure</u>	
Località		<u>Fianco sinistra del Rio Valle, affluente dell' aquedotto</u>		
Terreno geologico		<u>Pietre di Finale (miocene)</u>	Inghiottoio, fiume, torrente lago, bacini, risorgente:	NB. Cancellare se non esiste.
Proprietario e indirizzo		<u>//</u>		
Carta topograf. al	25.000	Foglio No. <u>92</u>	Quadr.: <u>I</u>	Tavol. <u>50</u> Nome: <u>Calice Ligure</u>
	100.000	" "	Nome: _____	
	250.000	" "	e No. _____ e lett. _____ del rettangolo.	
	T. C. I.	" "	" _____	
Longitudine		<u>4° 09' 0</u>	Latitudine: <u>44° 11' 57"</u>	
Distanza		m.: <u>300</u>	in direzione: <u>N.O</u>	da: <u>Cappella di S. Antonino</u>
Quota ingresso		<u>280</u>	Mass. profondità: <u>30</u>	Lunghezza totale: <u>//</u>
Profondità Pozzi di accesso, in metri		Profondità pozzi interni m.:		
Temper. aria est. C.		aria int.:	acqua:	data:
Data del rilievo topografico		Pubblicato il piano:		
Rilevatori		<u>Paolo Basso - Angelo Genasio</u>		
Provenienza	della scheda	<u>Gr. Spel. Liguria A. Tassi</u>		
Redattore				
Annotazioni		<p>GRAFICO SCHEMATICO</p>		
Materiale di studio rinvenuto, osservazioni di morfologia interna, ecc.				
Per la validità della scheda è sufficiente conoscere, oltre al nome della cavità sotterranea, la sua posizione topografica.				

LETTERATURA:

Bensa P. Le frutte dell'Alpenino Liguro
e delle Alpi marittime. Giorn. Boll. Cas. vol XXXIII
1900. pag 47.