

LETTERATURA

- ISSEL A., Osservazioni relative ad alcune caverne ossifere della Liguria occidentale (Boll. Paleon. It., a. VIII), 1882
- BENSA P., Le grotte dell'Appennino Ligure e delle Alpi Marittime. Boll. C. A. I. vol. XXXIII, n. 66, pg. 95 e 113
- ISSEL A., Liguria Preistorica - Genova 1908



REGIE GROTTA DEMANIALI DI POSTUMIA
ISTITUTO ITALIANO DI SPELEOLOGIA



Catasto delle cavità naturali sotterranee d'Italia

N. 254 Regione: LIGURIA Provincia: SAVONA

Nome della cavità sotterranea	<u>RIAN (GROTTA DEL)</u>		
Nome indigeno	<u>ARMA DU RIAN</u>		
Frazione	<u>Perti</u>	Comune: <u>Finale Ligure</u>	
Località			
Terreno geologico	<u>Pietra di Finale (miocene)</u>	Inghiottoio, fiume, torrente, lago, bacini, risorgente:	NB. Cancellare se non esiste.
Proprietario e indirizzo			
Carta topograf. al	25.000	Foglio No. <u>92</u>	Quadr.: <u>I</u> Tavol.: <u>S O</u> Nome: <u>Calice Ligure</u>
	100.000	„ „	Nome:
	250.000 T. C. I.	„ „	„ „ e No. e lett. del rettangolo.
Longitudine	<u>4° 08' 20''</u>	Latitudine: <u>44° 11' 57''</u>	
Distanza	m.: <u>250</u>	in direzione: <u>NE</u>	da: <u>Montesordo</u>
Quota ingresso sul livello del mare	<u>260</u>	Mass. profondità:	Lunghezza totale: <u>75 m.</u>
Profondità Pozzi di accesso, in metri	Profondità pozzi interni m.:		
Temperature	aria est.:	aria int.:	acqua: data:
Data del rilievo topografico	Pubblicato il piano:		
Rilevatori			
Prove- nienza della scheda	<u>GRUPPO SPELEOLOGICO LIGURE " A. ISSEL "</u>		
Redattore	<u>P. BENSÀ</u>		
Annotazioni Materiale di studio rin- venuto, osservazioni di morfologia, interna ecc. Per la validità della scheda è necessario co- noscere, oltre al nome della cavità sotterranea, la sua posizione topo- grafica.	<u>Pochi metri sotto la grotta</u> <u>della Pollera-consta di un</u> <u>corridoio ascendente assai</u> <u>angusto-</u> <u>Rinvenute ossa e denti di</u> <u>mammiferi e di fiere.</u>		GRAFICO SCHEMATICO

LETTERATURA: CISSEL Arturo- Osservazioni relative ad alcune
caverne ossifere della Liguria occidentale (Boll. Palet. It. An. VIII
1882.

BENSA PAOLO -Le grotte dell'Appennino Ligure e
delle Alpi Marittime-Boll. CAI vol. XXXIII n. 66. pag 95 e 113

ISSEL Arturo - Liguria preistorica-Genova 1908.

15/x/1986
CATASTO SPELEOLOGICO
C.S.L.
LIGURE
[Signature]

LETTERATURA:

ISSEL Arturo - Osservazioni relative ad alcune
caverne ossifere della Liguria occidentale (Bell. Palet. It. An. VIII
1882.

BENSA PAOLO - Le grotte dell'Appennino Ligure e
delle Alpi Marittime - Bell. CAI vol. XXXIII n. 66.

ISSEL Arturo - Liguria preistorica - Genova 1908.

Arma du Non

relevé le 28 Août 97.

Scale 1:500

90 m

tenon, volige 8° 52', 1



Nord

S

L



18° 52' 19

Stallatli
Lessa
21° 53, 1

3 case



110

X 21° 53, 6

volta barrigrama
50cm. stella
umida

dehiti d'avan
accumulati
dopo gli anni

volta alla 2° 4 m
canale illuminata

18° 52' 19

Arma do RIAN Com. Finale Lig.

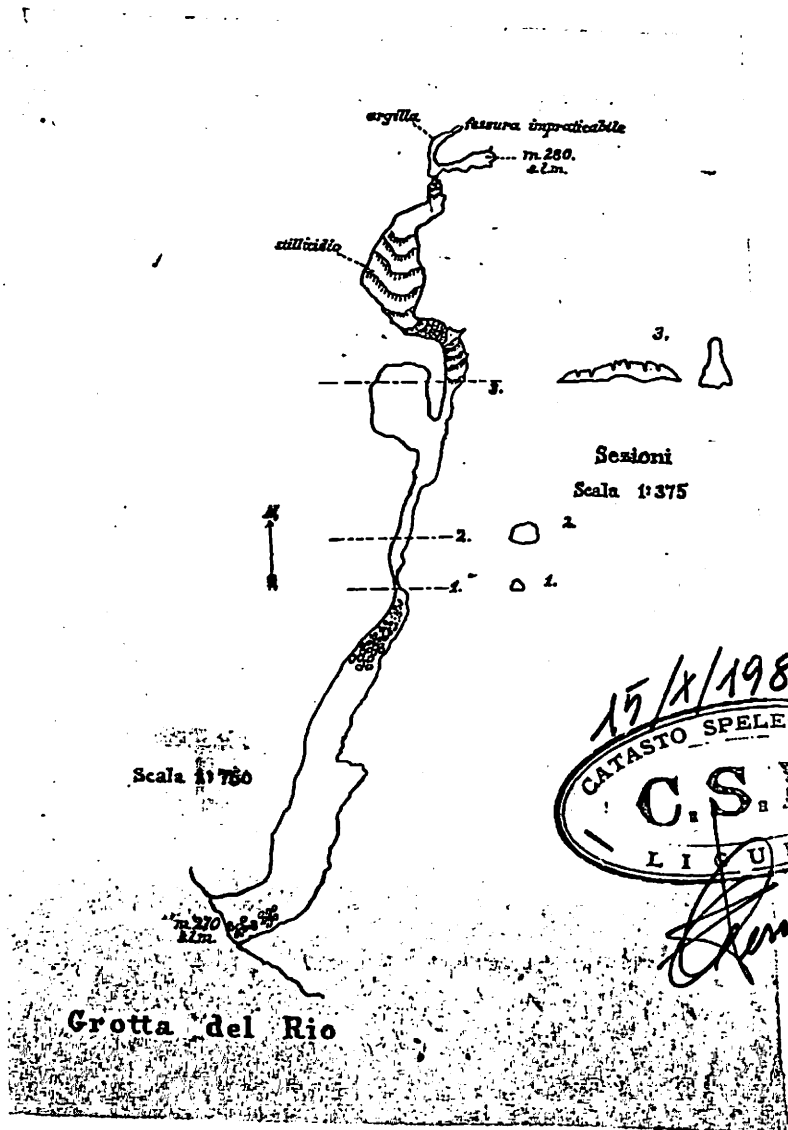
SV N° 25 Li

CALICE Lig. 92 I SO 4°08'21" 44°11'57" Q.= 265 m

L.= 100 m Sv.= Sv.t.= P.= D.=

Rilevo incompleto

25 L1



15/x/1986
CATASTO SPELEOLOGICO
C.S.L.
LIGURE
[Signature]

Grotta del Rio

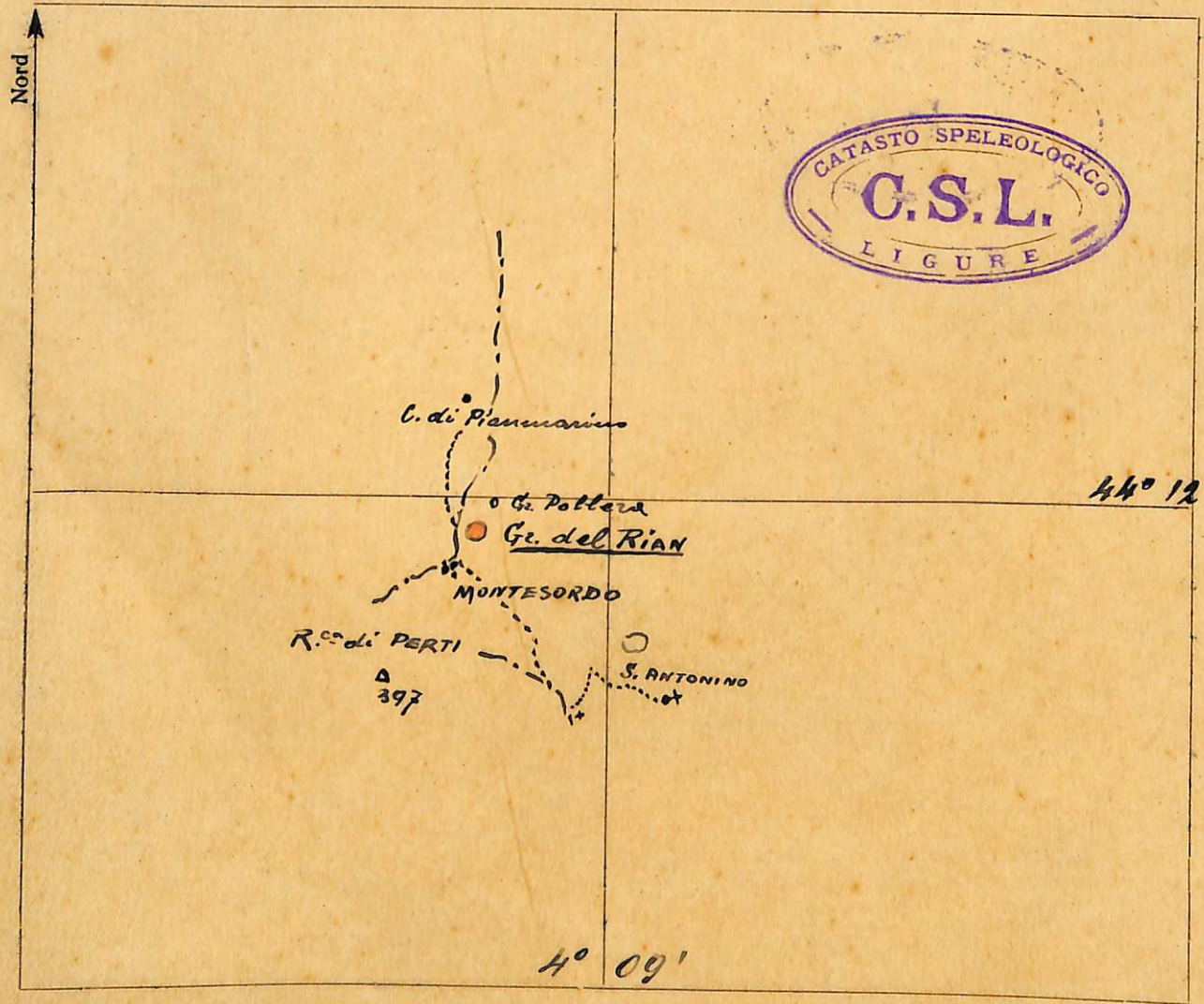
ISTITUTO ITALIANO DI SPELEOLOGIA - POSTUMIA

25 L1

Nome della grotta: RIAN (Grotta del) N. 222

Foglio N. 92 Quadr. I Tav. 50

Nome della Tavoletta (25.000): Calice Ligure



NB. Segnare in nero due o tre punti caratteristici (chiesa o quota di un monte) in prossima vicinanza della grotta e in rosso la sua posizione topografica.

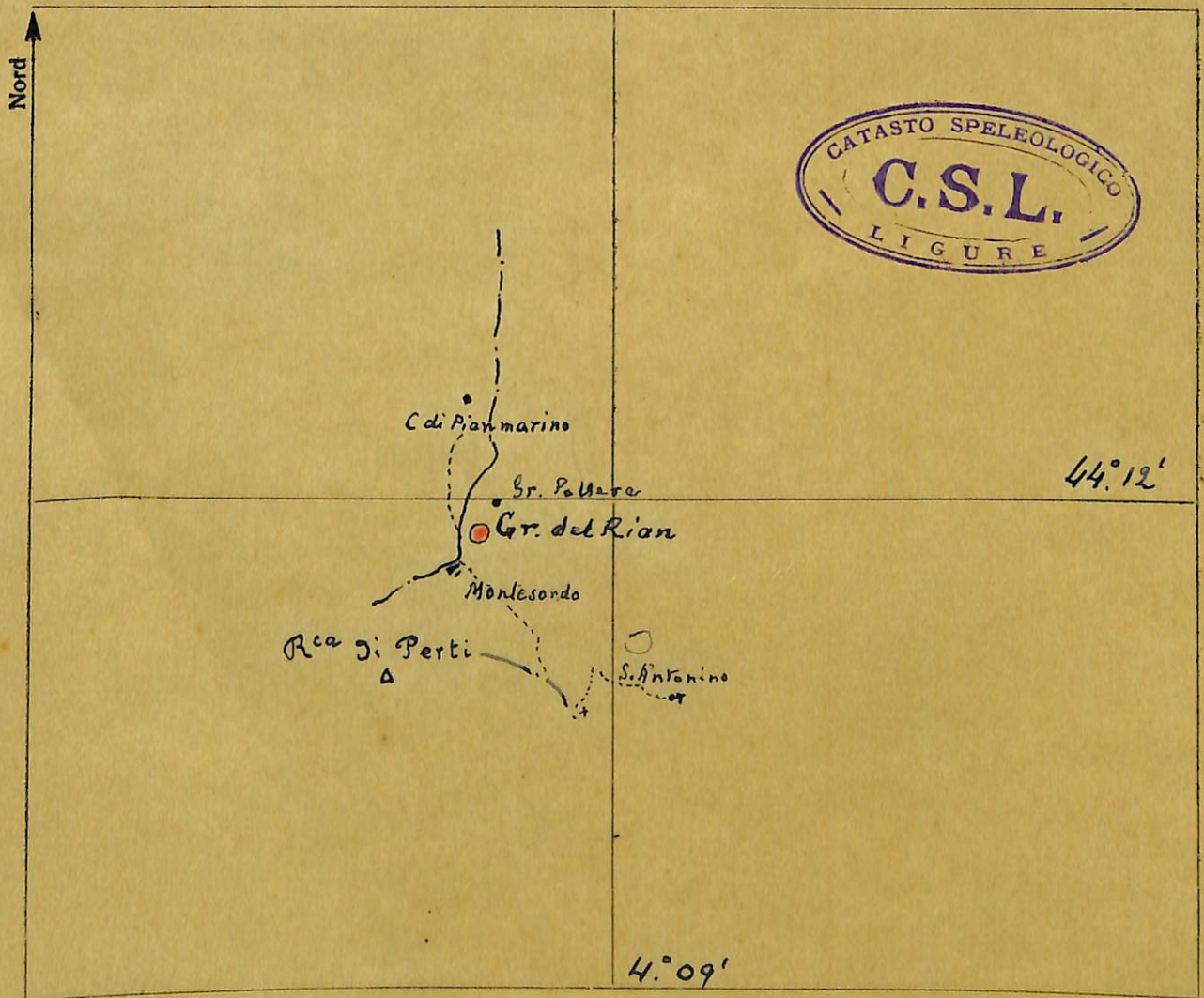
ISTITUTO ITALIANO DI SPELEOLOGIA - POSTUMIA

25 L1

Nome della grotta: Rian (Gr. del Rian) N. 222

Foglio N. 92 Quadr. I Tav. 50

Nome della Tavoletta (25.000): Calice Ligure



NB. Segnare in nero due o tre punti caratteristici (chiesa o quota di un monte) in prossima vicinanza della grotta e in rosso la sua posizione topografica.



ISTITUTO ITALIANO DI SPELEOLOGIA - POSTUMIA

CATASTO DELLE CAVITA' NATURALI SOTTERRANEE D'ITALIA

Nome della grotta: Rian N. 25

Foglio N. 92 Quadr. I Tav. 50

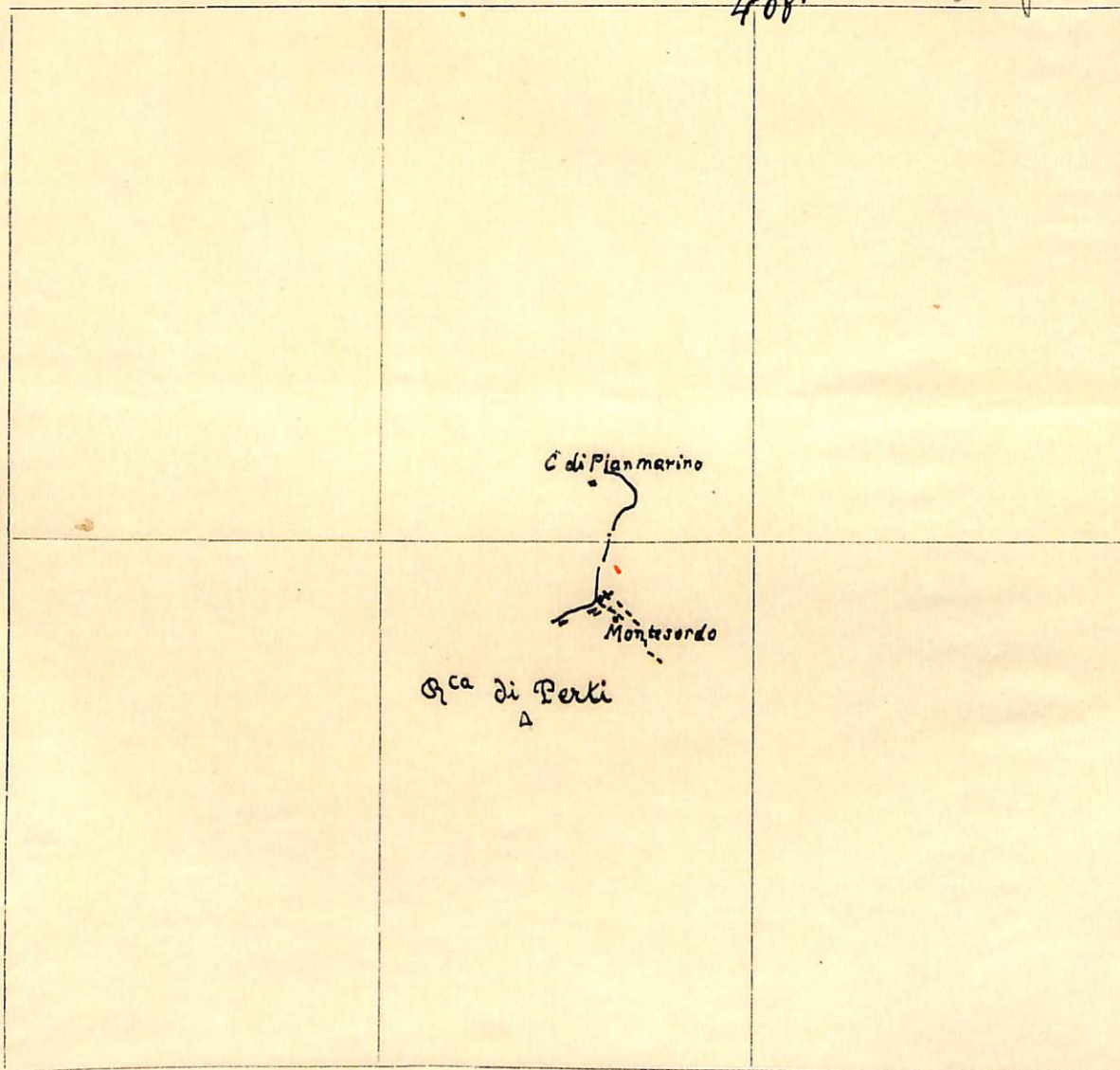
Nome della tavoletta (25.000): Calice Ligure

Longitudine dal Meridiano di Roma (Monte Mario)

long 21" lat-3"

Nord

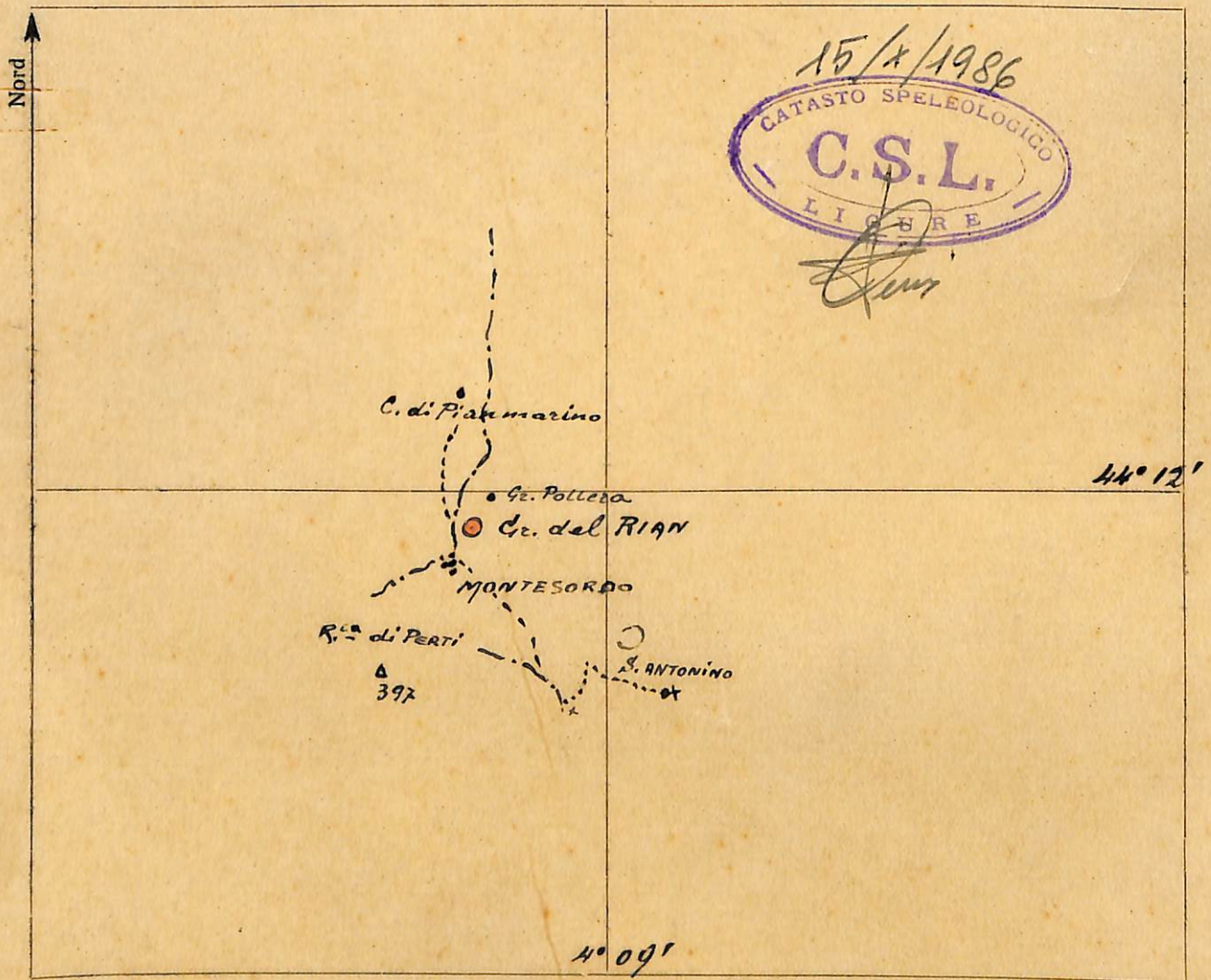
Latitudine



NB. Segnare in NERO due o tre punti caratteristici (chiesa o quota di un monte) in prossima vicinanza della grotta e in ROSSO la sua posizione topografica.

ISTITUTO ITALIANO DI SPELEOLOGIA - POSTUMIA

Nome della grotta: RIAN (Grotta del) N. 25
Foglio N. 92 Quadr. I Tav. N° 0
Nome della Tavoletta (25.000): balie ligure



NB. Segnare in **nero** due o tre punti caratteristici (chiesa o quota di un monte) in prossima vicinanza della grotta e in **rosso** la sua posizione topografica.

1506

- del Rio ou Rian

pujo Montebello

Turis XXIV f. 94

Caib XXXIII f. 95, 113

Caib 95

25 Li

15/x/1986



[Signature]

*Dahl
Dama*

Arma du Rian o dei pipi =
strelli

N.º 25 R.

Situata sulla destra del rio detto della Valle
presso le case di Montesordo quasi di contro
alla Capella di S. Carlo.

25 Li

