

17
GE

CATASTO SPELEOLOGICO LIGURE

N.° 17 Li (GE)

TANN-A DE FATE

.....
.....
.....





RR. GROTTI DEMANIALI DI POSTUMIA

ISTITUTO ITALIANO DI SPELEOLOGIA

CATASTO DELLE CAVITÀ SOTTERRANEE

Regione: *Liguria*

No. *17* di Cat.

Grotta delle Fate

del Colle di Creto



SOCIETA' SPELEOLOGICA ITALIANA

Catasto delle grotte d'Italia

SCHEDA RIASSUNTIVA DATI PER SINGOLE CAVITA'

1 DATI DI IDENTIFICAZIONE

N° di Catasto

Grid for Catasto number: 17 / 1 (a,b,..bis..)

Grid for Regione: L I

Grid for Provincia: G E

Comune

GENOVA

Località

FRAZ. CRETOPOSTERIA BELVEDERE

Monte

Valle

Carta I.G.M.

83 5 40 / Anno ediz.

Quota 580 m s.l.m.

- indicata sulla carta: dato sicuro, dato approssimato, dato dubbio

Posizione (carta IGM)

3° 46' 40" EST, 44° 28' 5" NORD

- cav. indicata sulla carta: dato sicuro, dato approssimato, dato dubbio

Altre carte e relative coordinate

Editor/Type/Scale/Year

Grids for Longitude and Latitude coordinates

- cav. indicata sulla carta: dato sicuro, dato approssimato, dato dubbio

RICHIAMI AD ANOMALIE (inclusi nel fascicolo sotto forma di schede, di cui si indica il numero che le contraddistingue)

Grid for anomalies

Nome locale della grotta, altri nomi

ANNA DE FATE

Proprietario o concessionario del fondo e suo indirizzo (da compilare quando esistono limitazioni d'accesso)

Grid for owner/owner address

Terreno geologico periodo/sottoperiodo

Grid for geological terrain

2 CARATTERISTICHE INTERNE

E' esplorata? si/no

E' rilevata? si/no

Prosegue? si/forse/no

sviluppo spaziale (m) + dislivello posit. (m) - dislivello negat. (m)

Grotta turistica? si/no, Termale curat? si/no, Adibita a altri usi? si/no, Cavita' artifi? si/no

Grids for documentation levels: Itiner. accesso, Descriz. interno, Docum. fotog., Studio geolog., Ricerc. miner., Studio idrolog., Studio meteo, Ricerc. biolog., Ricerc. medich., Ricerc. paleont., Ricerc. paleont., Notizie storiche, Notizie folklor., Uso relig., Utilizz. attuali, Storia esplo.

Proprietà idriche della cavità

assorbente, emittente, corsi interni, rami fossili, termale, ghiaccio o neve

Percorribilità interna

difficoltà vertic., difficoltà idriche, altre difficoltà, occorrono corde, scale occorrenti, occorrono imbarcaz., occorrono respirat.

Pericoli

accesso pericol., alluvioni interne, franamenti interni, altro pericolo

commenti in chiaro

Grid for comments

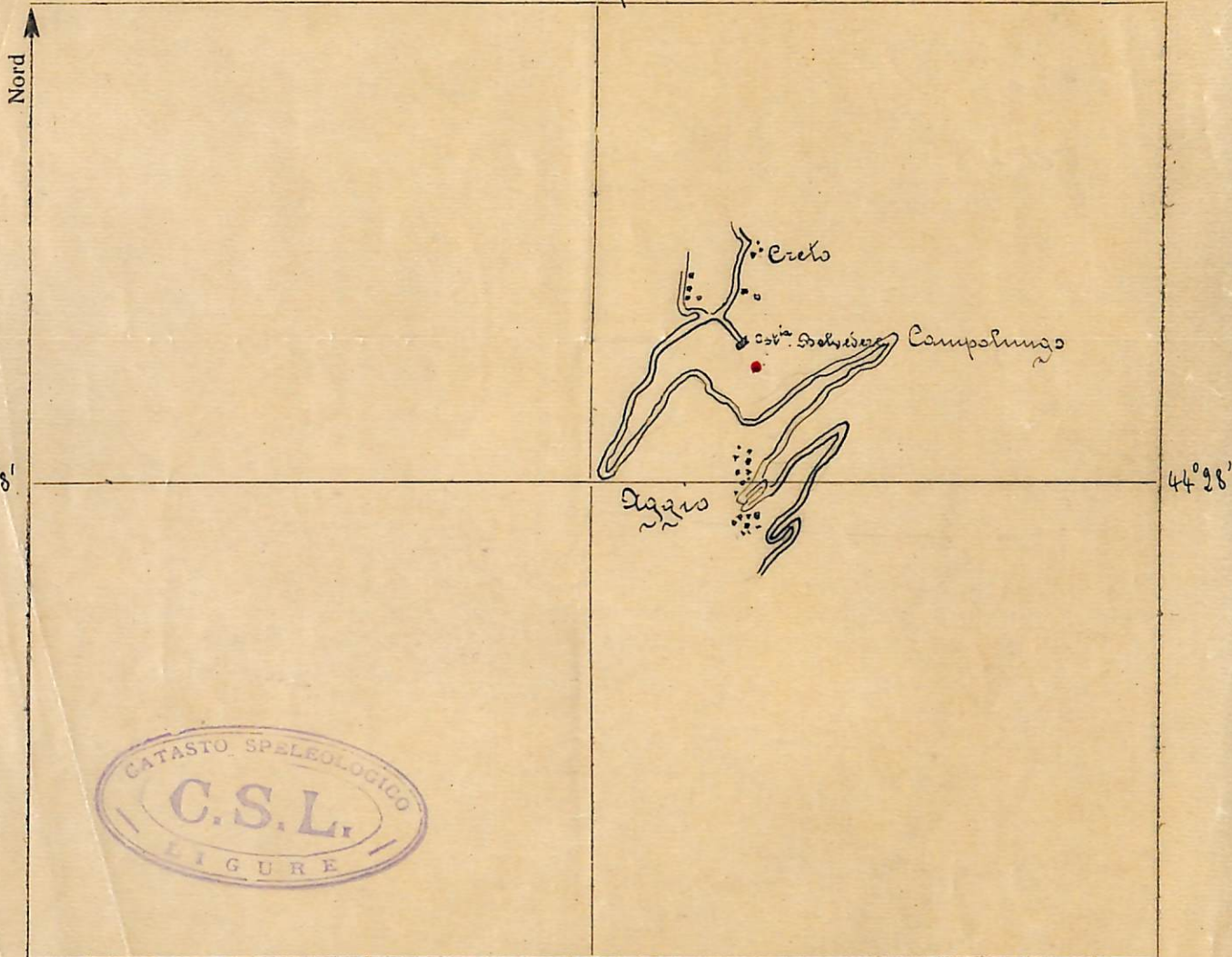
ISTITUTO ITALIANO DI SPELEOLOGIA - POSTUMIA

Nome della grotta: *Cana delle Fate* N. *17 Li*

Foglio N. *83* Quadr. *III* Tav. *NO*

Nome della Tavoletta (25.000): *S. Olcese*

3'24'



3'24'

NB. Segnare in **nero** due o tre punti caratteristici (chiesa o quota di un monte) in prossima vicinanza della grotta e in **rosso** la sua posizione topografica.

ISTITUTO ITALIANO DI SPELEOLOGIA - POSTUMIA

Nome della grotta: *Gr. delle Fate* N. *17 Li*

Foglio N. *83* Quadr. *III* Tav. *N. 0*

Nome della Tavoletta (25.000): *S. Olcese*


3.27'



NB. Segnare in **nero** due o tre punti caratteristici (chiesa o quota di un monte) in prossima vicinanza della grotta e in **rosso** la sua posizione topografica.

ISTITUTO ITALIANO DI SPELEOLOGIA - POSTUMIA

Nome della grotta: *Grotta della Fate* N. 17 Li
 Foglio N. *83* Quadr. *M. Ulpe* Tav. *III. NO*
 Nome della Tavoletta (25.000): *S. Olcese*
 $3^{\circ} 27'$ $3^{\circ} 25'$



NB. Segnare in **nero** due o tre punti caratteristici (chiesa o quota di un monte) in prossima vicinanza della grotta e in **rosso** la sua posizione topografica.

ISTITUTO ITALIANO DI SPELEOLOGIA

REGIE GROTTI DEMANIALI DI POSTUMIA

17 Li



Catasto delle cavità sotterranee

N. ~~11~~ Regione: Liguria Provincia: Genova

Nome della cavità sotterranea		<u>Forte (Grotte delle)</u>	
Nome indigeno		<u>Banno de Foje</u>	
Frazione		<u>Olgioglio</u>	Comune: <u>Molassana</u>
Località		<u>Presso i piani di Creta sotto la umbertiera che scende da Creta ad Aggio</u>	
Terreno geologico		<u>Calcare eocenico</u>	Inghiottoio, fiume, torrente lago, bacini, risorgente; NB. Cancellare se non esiste.
Proprietario e indirizzo		<u>—————</u>	
Carta topograf. al	25.000	Foglio No. <u>83</u> Quadr. <u>II</u> Tavol. <u>NO</u> Nome: <u>Bolcese</u>	
	100.000	Nome: _____	
	250.000 T. C. I.	_____ e No. _____ e lett. _____ del rettangolo.	
Longitudine		<u>3° 26' 41"</u>	Latitudine: <u>44° 28' 18"</u>
Distanza		m.: <u>600</u> in direzione: <u>Nord</u> da: <u>Aggio</u>	
Quota ingresso		<u>580</u>	Mass. profondità: _____ Lunghezza totale: <u>250m</u>
Profondità Pozzi di accesso, in metri		Profondità pozzi interni m.: _____	
Temper. aria est. C.		aria int.: _____	acqua: _____ data: _____
Data del rilievo topografico		<u>18-IX-1932</u>	Publicato il piano: _____
Rilevatori		<u>Bartoloni-Doria - Bianchissimi</u>	
Provenienza della scheda	Redattore	<u>Gr. Spel. Lig. A. Isella</u>	
Annotazioni		<p><u>Insetti e minipodi</u></p> <p>Materiale di studio rinvenuto, osservazioni di morfologia interna, ecc.</p> <p>Per la validità della scheda è sufficiente conoscere, oltre al nome della cavità sotterranea, la sua posizione topografica.</p>	
		<p>GRAFICO SCHEMATICO</p>	



ISTITUTO ITALIANO DI SPELEOLOGIA 17L

REGIE GROTTI DEMANIALI DI POSTUMIA



Catasto delle cavità sotterranee

N. ~~154~~ Regione: Liguria Provincia: Genova

Nome della cavità sotterranea		<u>Fate (Grotta delle Fate)</u>		
Nome indigeno		<u>Tanna de Fate</u>		
Frazione		<u>Aggio</u>	Comune: <u>Molassana</u>	
Località		<u>Nearo i piani di Breto (Val Bisagna) sotto la mulattiera che scende a Aggio</u>		
Terreno geologico		<u>Calcare eocenico</u>	Inghiottitoio, fiume, torrente lago, bacini, risorgente;	NB. Cancellare se non esiste.
Proprietario e indirizzo				
Carta topograf. al T. C. I.	25.000	Foglio No. <u>83</u>	Quadr.: <u>II</u>	Tavol. <u>NO</u> Nome: <u>Sollese</u>
	100.000	" "	Nome:	
	250.000	" "	" "	e No. e lett. del rettangolo.
Longitudine		<u>3° 26' 41"</u>	Latitudine: <u>44° 28' 18"</u>	
Distanza		m.: <u>600</u>	in direzione: <u>N.</u>	da: <u>Aggio</u>
Quota ingresso		<u>580</u>	Mass. profondità:	Lunghezza totale: m. <u>50</u>
Profondità Pozzi di accesso, in metri		Profondità pozzi interni m.:		
Temper. aria est. C.		aria int.:	acqua:	data:
Data del rilievo topografico		<u>18. IX. 32</u>	Pubblicato il piano:	
Rilevatori		<u>Bartoli - Doria - Bianchini</u>		
Provenienza della scheda	Redattore	<u>Gruppo Speleologico Ligure</u> <u>A. Tasse</u>		
Annotazioni		<p><u>Insetti e miniaposti.</u></p> <p>Materiale di studio rinvenuto, osservazioni di morfologia interna, ecc.</p> <p>Per la validità della scheda è sufficiente conoscere, oltre al nome della cavità sotterranea, la sua posizione topografica.</p>		
		GRAFICO SCHEMATICO		

Grotta delle Fate - Greto

Imbocco m. 580 s.l.m.

~~17 Li~~



posizione: I.G.M. F: 85-III.NO.-
3° 26' 41" longit. O
44° 28' 18" latitud. N

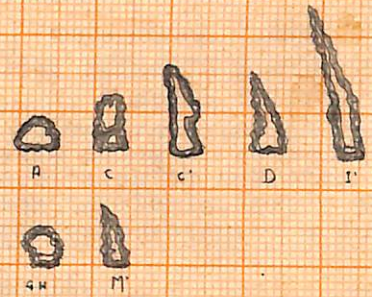
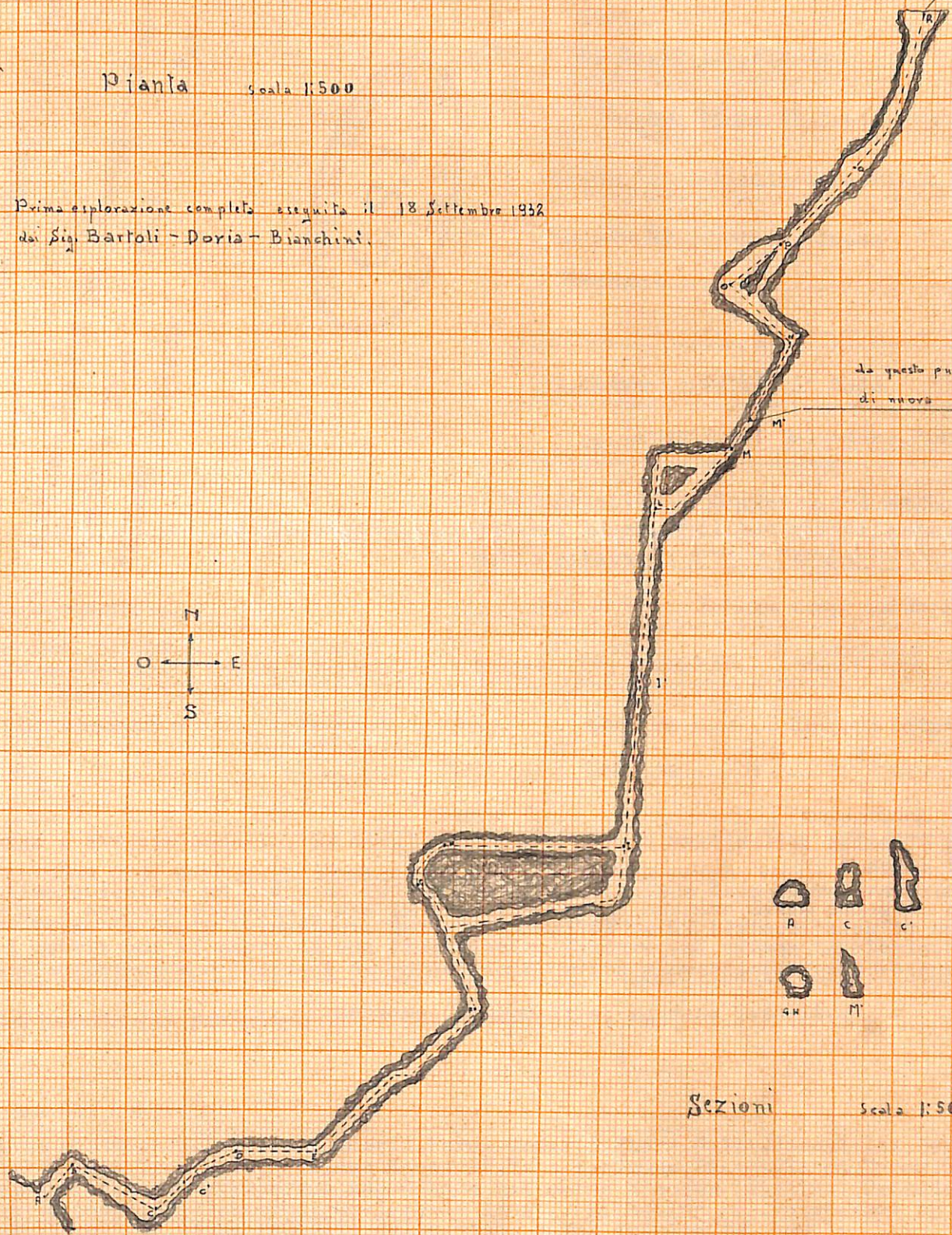
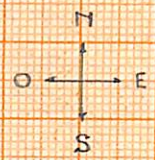
17 Li

Sifone pervenimento
invaso dalle acque

Pianta scala 1:500

Prima esplorazione completa eseguita il 18 Settembre 1932
da Sig. Bartoli - Doria - Bianchini.

da questo punto si parte la zona
di nuova esplorazione



Sezioni scala 1:500



CENTRO SPELEOLOGICO ITALIANO
CATASTO DELLE GROTTTE ITALIANE



Nome indigeno della grotta: TANA DE FUE'

Numero e sigla del
Catasto

Altre denominazioni meno usate: Grotta delle Fate (Auct.)

No.17 LI

N.B. da non confondersi con l'Arma de Fate No.33 LI., Finale

Provincia GENOVA

Comune Genova

Località Piani di Creto, sopra Aggio

Nome del proprietario e indirizzo: Osteria del Barcabà o del Belvedere, Piani di Creto.

Tavoletta I.G.M. 25.000: Foglio 83; Quadrante I; Tavoletta NO; Nome S.Olcese

Carta T.C.I. 250.000: Foglio; Numero; Riferimento

Carta:

Longitudine 3°26'40" O da M. Mario

Latitudine 44°28'15" Nord

Distanza m. 15 in direzione Sud. da Osteria del Belvedere, Piani di Creto.

Itinerario, postazione con riferimenti: Si scende comodamente all'ingresso dal sentiero che parte dall'Osteria del Barcabà o Belvedere; la grotta è ben visibile venendo dalla carrozzabile da Aggio, sotto l'Osteria citata.

Quota ingresso m. 585; Profondità mass. -; Lungh. m. 56; Sviluppo compl. con diramaz. m. 60

Prevalenza orizzontale?

Obliqua? Verticale?

Corsi d'acqua? si

Laghi? no

Bacini? no

terminale
Sifoni? uno

Cascate no

mancano pozzi

Pozzi: I (esterno) m.

nessuna

Num. Corde m.

Esplorata completamente?

II m.

Attrezzatura
occorrente

Num. Scale m.

si

Natanti

Tempo impieg. 2 ore

Lungo e stretto budello, in dir. ENE, tra due strati verticali; i primi 10 m. allargati

Descrizione (note morfologiche; struttura geologica; geo-idro-meteorologia; varie): a scopo di rifugio antiaereo; esiste un bivio al 20° metro, che si riunisce dopo breve tratto; manca un corso d'acqua perenne, dato che la grotta funge da scarico delle acque di raccolta dei Piani di Creto (risorgente intermittente); oltre il bivio, si alza il soffitto sino a 3 metri; poi si passa, da una strettissima fessura, al sifone terminale, sempre colmo d'acqua; mancano fenomeni di concrezione, cavità giovanile; calcare eocenico a faccioli.

Dati paleontologici, paleontologici: nessuno da segnalare; mancano depositi.

Il materiale è depositato: ----

Fauna abbondante: Duvalius doderii, Parab. doderii, Phora, Culex, Mesophylax, Herpobdella, Dati biologici: Trochaeta, Nesticus Menozzii, Meta Merianae, Dicranolasma, Tyroglyphus, Rhinolphus f.e.f.e.; Nyhpargus abbondante nel corso d'acqua (stygus); Orneodes, Hypaena, Scoliopteryx, Grylloporpha; Collemboli indet., Lithobius sp., Polydesmus sp.; varie entità subtroglone raccolte sulle esche e sul guano; Acari indet.

La parte terminale sembra termicamente notevolmente isolata, data la ristrettezza del Varia: La fauna risultava più abbondante prima della escavazione del rifugio, che, avendo determinato un ampio ingresso, incide notevolmente sul clima del tratto sino al bivio (il grosso della fauna si rinveniva proprio tra l'8° ed il 15° metro)
L'acqua nel tratto del bivio ed al fondo è sempre presente.

Esplorata da: Mario Franciscolo

Redatt. scheda (firma legg.) *Mario Franciscolo*

Catastata da: Mario Franciscolo

su dati trasmessi da:

Data d'esplorazione: ultima 29/III/48

Gruppo Speleologico depositario: GENOVA

Data di rilevamento: 6/VII/42 Conci C.
M. Franciscolo



Catasto delle grotte Liguri

PROVINCIA DI

GENOVA

No. Catasto

No. 17 LI.

Nome indigeno

TANA DE FATE

Sinonimi

Tana delle Fate

Comune

Genova

Località

Creto

Nome del proprietario

25.000 I.G.M. Tavoletta

S. Olcese

Foglio

83

Quadrante

III NO

Lon.ne

3° 26' 40"

Lat.ne

44° 28' 15"

Coord. te U.T.M.

Azimuth, distanza m.

in direzione

da

Tipo di cavità

Tipo di ingresso

Quota ingresso m.

prof. m.

Lunghezza m.

Larghezza max m.

min. m.

Altezza max. m.

min. m.

Sviluppo compless. con diramaz. m.

Terreno geologico

Sistema idrografico

Dati paleontologici

il materiale è depositato

Rilievo

NOTE :

ISTITUTO ITALIANO DI SPELEOLOGIA - POSTUMIA

Nome della grotta: *Fate (Grotta delle)*

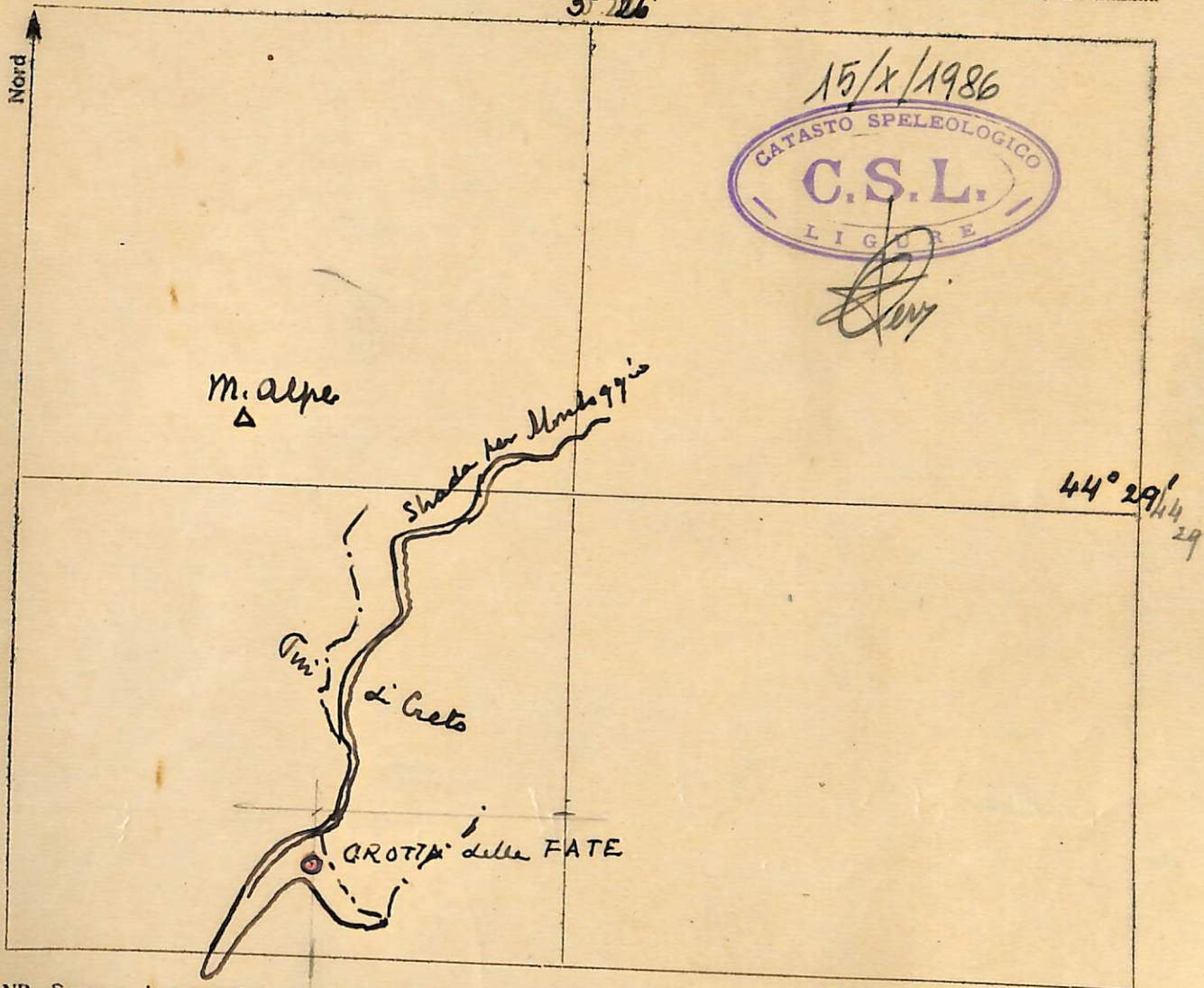
N. ⁽¹⁴⁾
15

Foglio N. *83*

Quadr. *III*

Tav. *NO*

Nome della Tavola (1:50.000): *S. Olcese*
3° 26'



NB. Segnare in nero due o tre punti caratteristici (chiesa o quota di un monte) in prossima vicinanza della grotta e in rosso la sua posizione topografica.

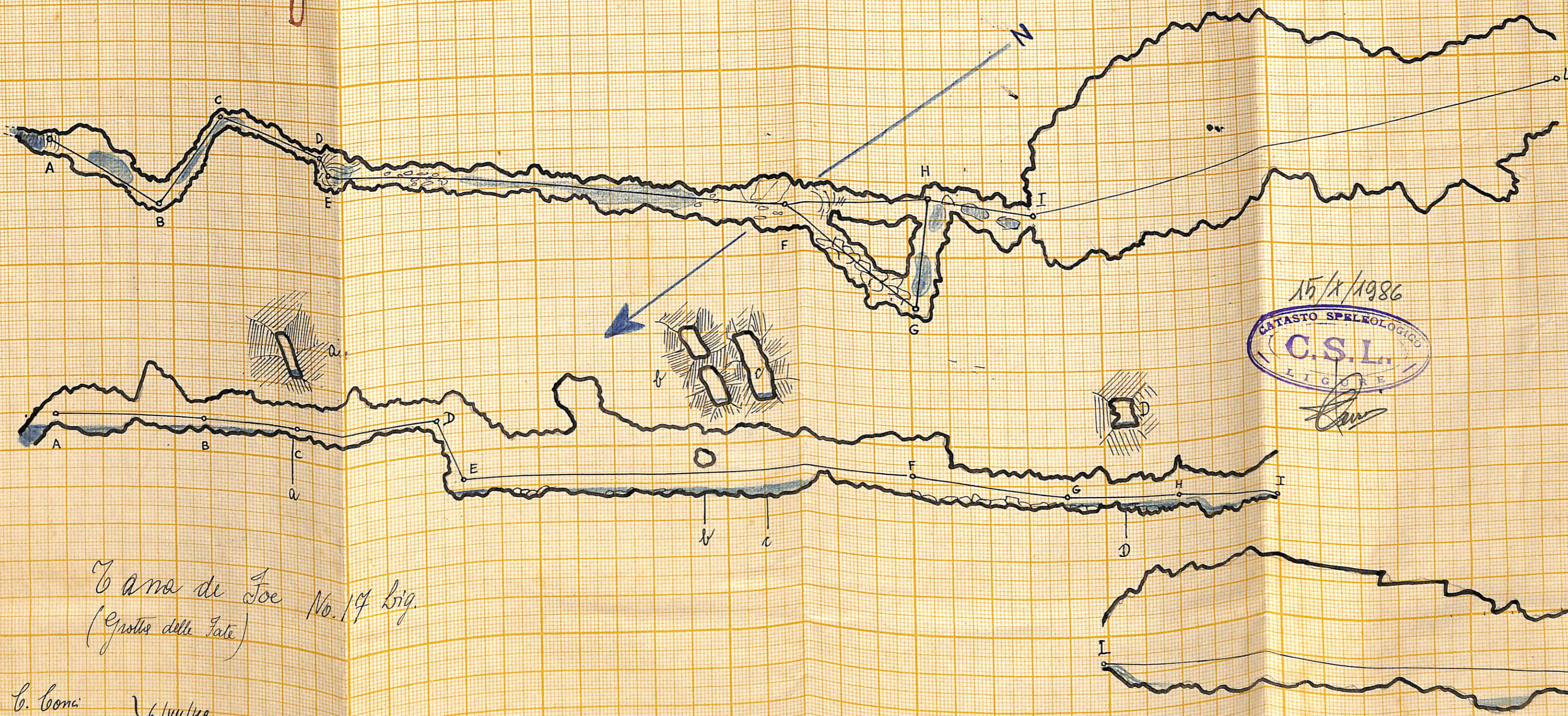
TANNA DE FATE com. GENOVA loc. Creto GE N°17 Li

S. Olcese 83 III N° 3°26'40" 44°28'15" Q.= 580 m

L.= 50 m Sv.= Sv.t.= P.= D.=

Rilievo completo



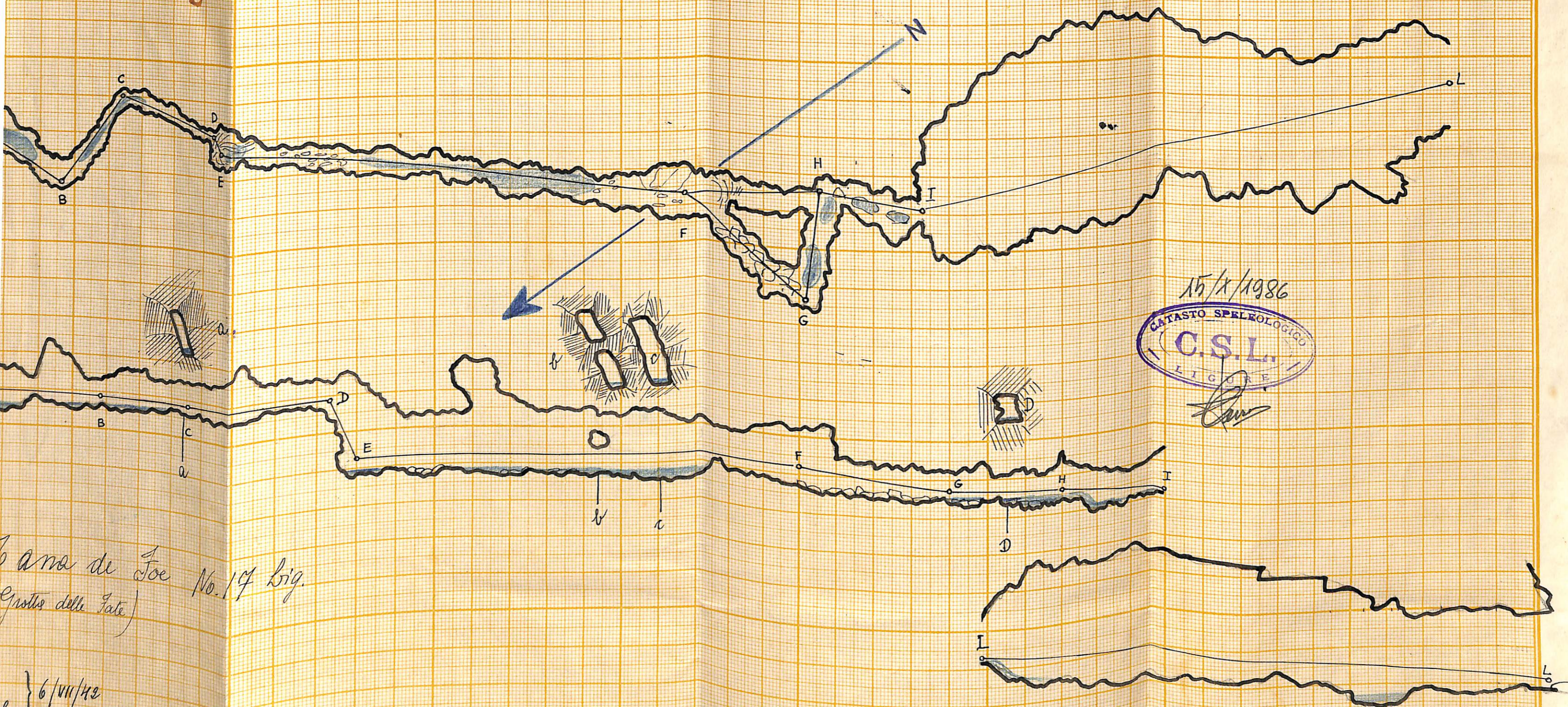


15/X/1986
 CATASTO SPELEOLOGICO
 C.S.L.
 LIGURE
[Signature]

Gama de Joe No. 14 Lig.
 (grotte delle Fate)

C. Conci } 6/VII/42
 M. Francipolo }
 Riveduta parzialmente il 29/III/48 M. Francipolo

[Signature]



15/x/1986
 CATASTO SPELEOLOGICO
C.S.L.
 LIGURE
[Signature]

Area di Joe No. 17 Lig.
 (Grotte delle Fate)

6/viii/42
 parzialmente il 29/iii/48 M. Grassano

[Signature]



CENTRO SPELEOLOGICO ITALIANO
CATASTO DELLE GROTTE ITALIANE

Numero e sigla del Catasto

Nome indigeno della grotta: TANA DE FUE!
Altre denominazioni meno usate: Grotta delle Fate (Auct.)
N.B. da non confondersi con l'Arma de Fate No. 33 LI., Finale

No. 17 LI

Provincia GENOVA Comune Genova Località Piani di Creto, sopra Aggio

Nome del proprietario e indirizzo: Osteria del Barcabà o del Belvedere, Piani di Creto.

Tavoletta I.G.M. 25.000: Foglio 83; Quadrante I; Tavoletta NO; Nome S. Olcese
Carta T.C.I. 250.000: Foglio; Numero; Riferimento
Carta:

Longitudine 3°26'40" O da M. Mario Latitudine 44°28'15" Nord

Distanza m. 15 in direzione Sud. da Osteria del Belvedere, Piani di Creto

Itinerario, postazione con riferimenti: Si scende comodamente all'ingresso dal sentiero che parte dall'Osteria del Barcabà o Belvedere; la grotta è ben visibile venendo dalla carrozzabile da Aggio, sotto l'Osteria citata.

Quota ingresso m. 585; Profondità mass. -; Lung. m. 56; Sviluppo compl. con diramaz. m. 60

Prevalenza orizzontale? Obliqua? Verticale? Corsi d'acqua? si Laghi? no Bacini? no terminale Sifoni? uno Cascate no

mancano pozzi
Pozzi: I (esterno) m. nessuna
II m. Attrezzatura occorrente
Num. Corde m. Esplorata completamente? si
Num. Scale m.
Natanti Tempo impieg. 2 ore

Lungo e stretto budello, in dir. ENE, tra due strati verticali; i primi 10 m. allargati
Descrizione (note morfologiche; struttura geologica; geo-idro-meteorologia; varie): a scopo di rifugio antiaereo; esiste un bivio al 20° metro, che si riunisce dopo breve tratto; manca un corso d'acqua perenne, dato che la grotta funge da scarico delle acque di raccolta dei Piani di Creto (risorgente intermittente); oltre il bivio, si alza il soffitto sino a 3 metri; poi si passa, da una strettissima fessura, al sifone terminale, sempre colmo d'acqua; mancano fenomeni di concrezione, cavità giovanile; calcare eccentrico a fuocili.

Dati paleontologici, paleontologici: nessuno da segnalare; mancano depositi.

Il materiale è depositato: ----

Fauna abbondante: Duvalius doderii, Parab. doderii, Phora, Culex, Mesophylax, Herpobdella, Dati biologici: Trochaeta, Nesticus Menozzii, Meta Meriana, Dicranolasma, Tyroglaphus, Rhinolophus f.e.f.e.; Nyhpargus abbondante nel corso d'acqua (stygus); Orneodes, Hypaena, Scoliopteryx, Gryllomorpha; Collemboli indet., Lithobius sp., Polydesmus sp.; varie entità subtroglone raccolte sulle esche e sul guano; Acari indet.

La parte terminale sembra termicamente notevolmente isolata, data la ristrettezza del Varia: La fauna risultava più abbondante prima della escavazione del rifugio, che, avendo determinato un ampio ingresso, incide notevolmente sul clima del tratto sino al bivio (il grosso della fauna si rinveniva proprio tra l'8° ed il 15° metro)
L'acqua nel tratto del bivio ed al fondo è sempre presente.

Esplorata da: Mario Franciscolo Redatt. scheda (firma legg.) Mario Franciscolo
Catastata da: Mario Franciscolo su dati trasmessi da:
Data d'esplorazione: ultima 29/III/48 Gruppo Speleologico depositario: GENOVA
Data di rilevamento: 6/VII/42 Conci C. M. Franciscolo

Bibliografia:

15/x/1986



[Handwritten signature]

Allegati alla scheda:



ISTITUTO ITALIANO DI SPELEOLOGIA

REGIE GROTTI DEMANIALI DI POSTUMIA



Catasto delle cavità sotterranee

N. 14 Li Regione: LIGURIA Provincia: Genova

Nome della cavità sotterranea	F A T E (Grotta delle Fate)		
Nome indigeno	Tanna de Fate		
Frazione	Aggio	Comune: Molassana	
Località	Presso i piani di Creto, sotto la mulattiera che scende ad Aggio.		
Terreno geologico	Calcicare eocenico	Inghiottitoio, fiume, torrente lago, bacini, risorgente:	NB. Cancellare se non esiste.
Proprietario e indirizzo			
Carta topograf. al T. C. I.	25.000	Foglio No. <u>83</u> Quadr.: <u>II</u> Tavol. <u>NO</u> Nome: <u>S.Olcèse</u>	
	100.000	" " Nome: _____	
	250.000	" " " " e No. _____ e lett. _____ del rettangolo.	
Longitudine	<u>3° 26' 41"</u>	Latitudine: <u>44° 28' 18"</u>	
Distanza	m.: <u>600</u> in direzione: <u>N</u> da: <u>Aggio</u>		
Quota ingresso	<u>580</u>	Mass. profondità:	Lunghezza totale: <u>m. 50</u>
Profondità Pozzi di accesso, in metri	Profondità pozzi interni m.:		
Temper. aria est. C.	aria int.:	acqua:	data:
Data del rilievo topografico	<u>18. IX.32</u>	Pubblicato il piano:	
Rilevatori	<u>Bartoli Doria Bianchini</u>		
Provenienza della scheda	<u>Gruppo Speleologico Ligure A.Issel</u>		
Redattore			
Annotazioni Materiale di studio rinvenuto, osservazioni di morfologia interna, ecc. Per la validità della scheda è sufficiente conoscere, oltre al nome della cavità sotterranea, la sua posizione topografica .	<u>Insetti e miriapodi</u>		GRAFICO SCHEMATICO

BIBLIOGRAFIA:

N°17 Li. - Tann-a de Fate.

1) BENZA PAOLO: Le grotte dell'Appennino Ligure e delle Alpi Marittime - Boll. del C.A.I. Vol.XXXIII, N.66, 1900, p.81-141 Fig. 2 Tav.

2) BRIAN ALESSANDRO: Sulla distribuzione geografica in Italia del *Titanethes feneriensis* Parona - Atti Soc. Ligustica Sc. Nat. Geogr., Vol.X, 1899 pp.208-215.

3) BRIAN ALESSANDRO: Elenco di animali cavernicoli delle grotte situate in vicinanza di Genova - *Monitore Zool. Ital.*, Firenze, Anno XXV, N.1, 1914, p. 8-12.

4) BRIAN ALESSANDRO: Le grotte in vicinanza di Genova - *Rivista mensile del C.A.I.*, Vol.49, N.3, 1930, pp.236-242, tav., 13 fig.; N.4 pp.278-286, tav., 16 fig.

5) CAPRA FELICE: *Res Ligusticae LXIII* - Anellidi cavernicoli della Liguria - *Ann. Mus. Civ. St. Nat. Genova*, Vol.LIX, 1936, pp. 158-159.

6) DELLEPIANE GIOVANNI: Guida per escursionisti nelle Alpi e Appennini Liguri - V ediz. Sez. Lig. del C.A.I., 1924 pag. XXIII e 494 con cartine e panorami f.t.

7) GESTRO RAFFAELE: Note entomologiche I - Contribuzione allo studio della fauna entomologica delle caverne in Italia - *Ann. Mus. Civ. St. Nat. Genova*, Vol.XXII 1885, pp.129-148.

8) GOZO A.: Gli Aracnidi di caverne italiane - *Boll. Soc. Ent. Ital.* Vol.XXXVIII 1906, pp.109-139.

9) JEANNEL R.: Monographie des Trechinae - Morphologie comparée et distribution géographique d'un groupe de Coléoptères - (Troisième livraison) - Les Trechini cavernicoles - "L'Abeille" Journal d'Entom. publié par Soc. Ent. de France. Tome XXXV p.1-808, fig. 2269.

10) MANFREDI PAOLA: I Miriapodi cavernicoli italiani - "Le Grotte d'Italia", Anno VI N.1, Trieste 1932 pp.13-21 figg.

11) MANFREDI PAOLA: VII contributo alla conoscenza dei Miriapodi cavernicoli italiani - Atti della Soc. Ital. di Sc. Nat. e del Mus. Civ. di St. Nat. Milano, Vol.LXXVII, 1948, pp.198-224, 10 figg.

12) MÜLLER GIUSEPPE: I Coleotteri cavernicoli italiani - Elenco geografico delle grotte con indicazione delle specie e varietà dei coleotteri finora trovati in Italia - "Le Grotte d'Italia", Anno IV, N.2, Trieste 1930 pp.65-85, figg.

21) PORTA ANTONIO: Fauna Coleopterorum Italica - Vol.I Adephaga - Piacenza 1923, pp.VI 285, fig.278.

22) SANFILIPPO NINO: Le grotte della provincia di Genova e la loro fauna - Memorie del Comitato Scientifico C.A.I., N°2, 1950.

DENOMINAZIONE DIALETTALE **TANN-A DE FATE**
 SINONIMI DIALETTALI
 NOME ITALIANO **GROTTA DELLE FATE**

NUMERO **17** S.S.I. 2/3
 SIGLA REGIONE **Li**
 SIGLA PROVINCIA **GE**

Regione Liguria	Provincia Genova	Comune Genova	Frazione Creto	Località Osteria Belvedere
---------------------------	----------------------------	-------------------------	--------------------------	--------------------------------------

Carta Topogr. I. G. M. 1:25000 : Foglio N. **83** Quadrante **III** Tavolella **NO** Nome **S. Olcese**

Coordinate Geografiche : Longitudine **3° 26' 40"** Latitudine **44° 28' 15"**

Coordinate polari: Distanza m. in direzione da (indicare un punto caratteristico segnato sulla carta topogr. 1:25000)

Coordinate U. T. M. **32TNQ0072445**

Altitudine : Quota ingresso m. : **580** (specificare lo strumento usato per la determinazione)

Nome Cognome ed indirizzo del proprietario, alla data del :

Profondità (dall'ingresso al punto più basso) m.

Dislivello (dalla quota ingresso, al punto più alto) m.

Dislivello totale (dal punto più alto al punto più basso) m.

Lunghezza ramo principale, in proiezione, m. **42** spaziale (reale) m.

Sviluppo complessivo con diramazioni, in proiezione m. **50** spaziale (reale) m.

Andamento prevalente : orizzontale, ~~XXXXXX~~

Percorribilità interna : facile, ~~XXXXXX~~

Pozzi : esterno m. **//** ; pozzi interni : I° m. **//** II° m. III° m.

Dislivelli da risalire : **//**

Attrezzatura occorrente per l'esplorazione **//**

Esplorazione completa ? **si** Parziale ? Non effettuata ?

Esplorazione eseguita il : **molte** da : **G.S.L. ecc.**

Rilievo eseguito da : **Conci - Franciscolo** il :

con gli strumenti : **bussola** Scala del rilievo : **1:100**

pubblicato (indicare Autore, Titolo del lavoro, pubblicazione) : **Sanfilippo 1950** , **Coddè 1955**



Itinerario per raggiungere la cavità, partendo dal centro abitato più vicino raggiungibile con strada carrozzabile.

Giunti a Creto, sulla carrozzabile Genova Montoggio, prendere la mulattiera che passando a lato dell'osteria Belvedere porta ad Aggio. Dopo esser scesi per circa 20 m., seguire il monte mantenendosi in quota sin sotto la terrazza dell'osteria e qui nel folto della boscaglia si apre la grotta, la quale per il fitto sottobosco è difficilmente reperibile.

Descrizione della cavità (si consiglia di allegare, con foglio a parte, il rilievo in sezione, in planimetria, o, in mancanza di esso, riprodurre uno schizzo indicativo)

I primi 7 m. della grotta sono stati allargati a cavo rifugio durante la guerra; la grotta prosegue poi piuttosto angusta per circa 12 m. sino ad una biforcazione. Qui un ramo, secco, e più alto continua nella direzione originaria della cavità, l'altro fa un'ansa generalmente piena d'acqua che si ricongiunge con l'altro ramo; quindi la galleria si alza sino a circa 5 m. e continua così sino al 38° m. ove un budelletto lungo 4 M. e poco praticabile si apre a 4 m. dal suolo.

Fotografia dell'imbocco della cavità visto dall'esterno (fotog. ripresa, ove è possibile, normalmente all'allineamento frontale dell'imbocco)

Contrassegni caratteristici (atti ad individuare la cavità) :

Natura della roccia entro cui è scavata la cavità **Calcarea marnoso eocenico**

Natura del suolo della cavità (terroso, detritico, ghiaioso, sabbioso, argilloso, caos di blocchi, roccia)

all'imbocco **detritico**

all'interno **roccia poi argilloso**

Concrezioni : **assenti**

Note geo - morfologiche

Corsi d'acqua? (perenni, temporanei : fuoriuscenti od entranti nella grotta o con solo percorso sotterraneo)

ruscello temporaneo fuoriuscente dalla grotta

Laghi ? // dimensioni

Piccoli bacini ? **uno** dimensioni **0,50x3**

Cascate ? //

Sifoni ? //

Pericolo di piene ? **no**

Esiste neve ? (specificare quando, e se perenne o temporanea) //

Esiste ghiaccio ? (specificare quando, e se perenne o temporaneo) //

Note idrologiche

Correnti d'aria (indicare la direzione, in quale luogo della cavità, e la data dell'osservazione) :

Temperature (indicare la zona e l'epoca, per l'aria - l'acqua - il terreno)

Fauna e Flora **Sanfilippo 1950**

Paleontologia

no

Paleinologia

no

Folklore (miti, leggende, . . .)

BIBLIOGRAFIA:

Gestro Raffaele Note entomologiche I - Contribuzione allo studio della fauna entomologica delle caverne in Italia - Ann. Mus. Civ. St. Nat. Genova
Vol. XXII 1885 p. 135

Bensa Paolo Le grotte dell'Appennino Ligure e delle Alpi Marittime Boll. del C.A.I.
Vol. XXXIII N. 66 1900 p. 97

Brian Alessandro Le grotte in vicinanza di Genova Rivista mensile del C.A.I. Vol. II
N. 4 1930 p.285

Sanfilippo Nino Le grotte della provincia di Genova e la loro fauna C.A.I. Memorie
del comitato scientifico centrale N. 2 1950 p. 24

Coddè Enzo L'attuale situazione del catasto speleologico in Liguria Rassegna Speleo-
logica Italiana Anno VII Fasc. 4 Dicembre 1955 p. 182

COMPILATORE DELLA SCHEDA

Maifredi

Del Gruppo Grotte

G.S.L.

Data ~~1/12/56~~ 8/4/61

Firma del Responsabile del Catasto Speleologico locale