

2

IM

# CATASTO SPELEOLOGICO LIGURE

N.° 2 Li ( IM )

GROTTA DEL SERPENTE

.....

.....

.....





RR. GROTTI DEMANIALI DI POSTUMIA

ISTITUTO ITALIANO DI SPELEOLOGIA

CATASTO DELLE CAVITÀ SOTTERRANEE

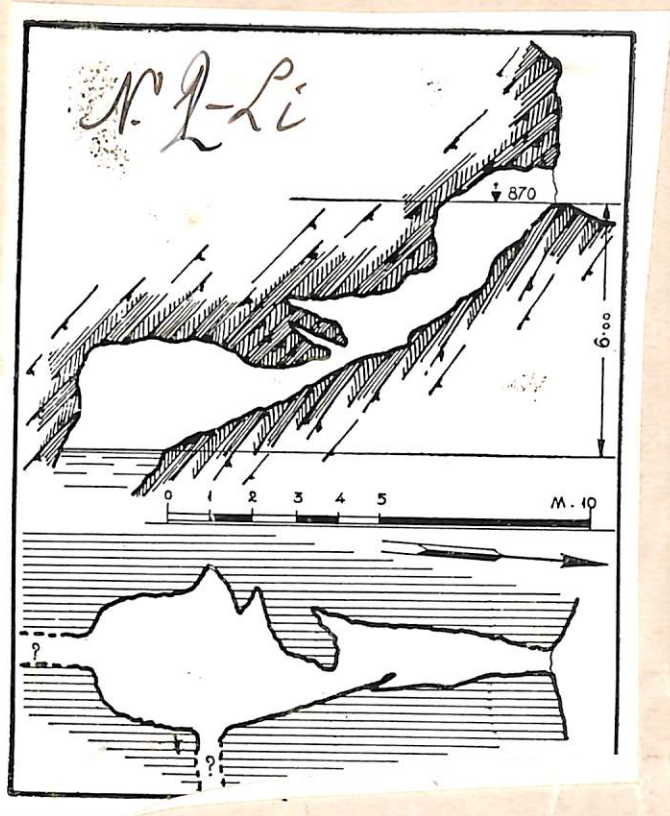
Regione: Liguria

No. 2 di Cat.

Grotta del serpente







N. 2-Li - Grotta del Serpente





GRUPTTE del

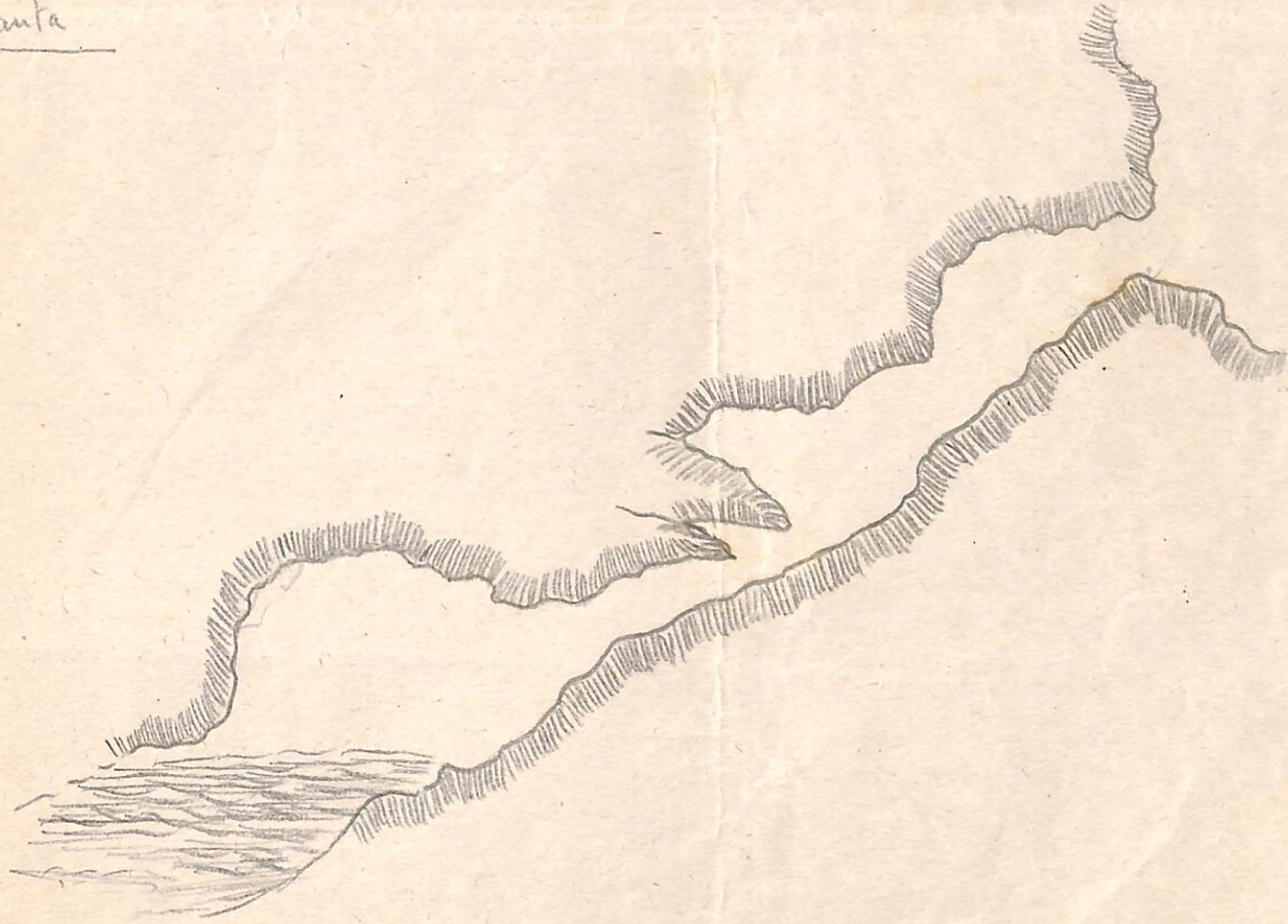
Serpente ~



1 = 1 m.



Pianta



Sez. Verticale

Grotta del Serpente

Ponte di Nava, Fontana del Serpente

Ormea, 91 II NE

4° 35' 02"

44° 06' 31"

CP

CUTH

Q 870

N. e ind. del Pop.

D - 4

Lp Ls 8

Svp Svs

Natura della roccia:

Itinerario

Fontana del Serpente, riva sin. Rio di Nava, a poca dist. (m. 200 c.a) dal Km. 45 della strada Ponte di Nava - Colle di Nava. La Fontana del Serpente è riportata sulla cartina al 25'000. La grotta è tre metri a lato della fontana.


Gestio, 1887: "Chi da Ponte di Nava si avvanza per la strada che mette al forte, dopo pochi minuti di cammino incontra a mano destra una sorgente d'acqua freschissima che viene chiamata la fontana del Serpente. Da questa salendo per un piccolo sentiero, dopo una mezz'ora si raggiungono certe ossidee rocche, in una delle quali, all'altezza di cinque o sei metri dalla base, si vede un piccolo foro che è l'entrata della grotta". N.B. Non corrisponde alla Li 2. NON INDIVIDUATA.

Compilat. della Scheda. Gismondi, Gruppo Sp. Lig. "R. Nisse". 1960

Descrizione: Stretta fessura in cui bisogna calarsi con l'aiuto di una corda. Termina in una pozza di acqua ferma.

Ingresso a fessura.

Gestio, 1887: ("Nell'interno ha forma di... ecc": non con. alla Li 2)



Bibliogr.

Podole', 1955.

↓ officina. 21. 208

Quale di R. Dall'acqua 1961-57. uole. Mafrini - R. bal Rose 19 ? The publiese





# ISTITUTO ITALIANO DI SPELEOLOGIA

REGIE GROTTI DEMANIALI DI POSTUMIA

## Catasto delle cavità sotterranee

N. 2 Li Regione: Piemonte Provincia: Casale Monferrato

Nome della cavità sotterranea		<u>Grotta del Serpente</u>	
Nome indigeno		<u>Grotta del Serpente</u>	
Frazione		<u>Casa di Nava</u>	Comune: <u>Pernassio</u>
Località <u>sulla riva sinistra del rio Nava presso la fontana del Serpente</u>			
Terreno geologico		<u>Calcario cretaceo</u>	Inghiottoio, fiume, torrente lago, bacini, sorgente: <input type="checkbox"/> NB. Cancellare se non esiste.
Proprietario e indirizzo			
Carta topograf. al T. C. I.	25.000	Foglio No. <u>91</u> Quadr.: <u>TB</u> Tavol. <u>NE</u> Nome: <u>Ormea</u>	
	100.000	" " Nome: _____	
	250.000	" " " " e No. _____ e lett. _____ del rettangolo.	
Longitudine		<u>4° 35' W. M. Meris</u>	Latitudine: <u>44° 06' 30"</u>
Distanza		m.: <u>1450</u> in direzione: <u>N</u> da: <u>Casa di Nava</u>	
Quota ingresso		<u>m. 870</u>	Mass. profondità: <u>m. 6</u> Lunghezza totale: <u>m. 10</u>
Profondità Pozzi di accesso, in metri		Profondità pozzi interni m.: _____	
Temper. aria est. C.		aria int.: _____	acqua: _____ data: _____
Data del rilievo topografico		<u>12 - VII - 1932</u> Pubblicato il piano: _____	
Rilevatori <u>P. Fortunato Trombelli S.S. Teresio Valente S.S.</u>			
Provenienza	della scheda	<u>dei rilevatori</u>	
Redattore			
Annotazioni		<p>Furono rinvenuti esemplari di "Neta Merisana" e di "Bolitoglossa palpestris" July.</p>	
Materiale di studio rinvenuto, osservazioni di morfologia interna, ecc.		<p>GRAFICO SCHEMATICO</p>	
Per la validità della scheda è sufficiente conoscere, oltre al nome della cavità sotterranea, la sua posizione topografica.			



LETTERATURA: *P. De Marchis - H. colle di Nardè e  
la sua nuova Grotta - Ann. Soc. Alp. Marittime  
C.A.I. 1882*

*15/x/1986*



*[Handwritten signature]*



# REGIE GROTTI DEMANIALI di POSTUMIA (Trieste)

ISTITUTO ITALIANO DI SPELEOLOGIA

## Catasto delle cavità sotterranee

N. *2 Li* - Regione: <sup>Liguria</sup> ~~Liguria~~ - Provincia: <sup>Imperia</sup> ~~Imperia~~

Nome della cavità sotterranea	<i>Grotta del serpente</i>		
Nome indigeno			
Frazione	<i>Casa di Nava</i>	Comune: <i>Pieve di Ceco</i>	
Località	<i>sopra la fontana del serpente, fra il colle di Nava e il ponte di Nava</i>		
Terreno geologico	Calcarea cretacea	Inghiottitoio, fiume, torrente, lago, bacini, risorgente:	NB. Cancellare se non esiste.
Proprietario e indirizzo			
Carta topograf. al T. C. I.	25.000	Foglio N.° <i>91</i> Quadr.: <i>II</i> Tavol. <i>N.6</i> Nome: <i>Ormea</i>	
	100.000	" " " Nome: .....	
	250.000	" " " " e N.° .....	e lett. .... del rettangolo.
Longitudine	<i>4° 35'</i> W.M.te Mario	Latitudine: <i>44° 06' 30"</i>	
Distanza	<i>m. 1450</i> in direzione: <i>N</i> da: <i>Casa di Nava</i>		
Quota ingresso	<i>m. 870</i>	Mass. profondità: <i>m. 6</i>	Lunghezza totale: <i>m. 10</i>
Profondità Pozzi di accesso, in metri:	Profondità pozzi interni m.:		
Temper. aria est. C.	aria int.: .....	acqua: .....	data: .....
Letteratura	<i>P. Berra: Le grotte dell' Appennino Ligure e delle Alpi Marittime. - Boll. C.F.I. n. XXIII, n. 66 pag. 86 - Torino 1900</i>		
Data del rilievo topografico	<i>12-7-1932</i>	Pubblicato il piano:	
Rilevatori	<i>Prof. Ferdinando Trossarelli - Prof. Teresio Valente</i>		
Provenienza della scheda	dai rilevatori		
Redattore			
Annotazioni.	furono rinvenuti esemplari di "Metà Merinae scop. e di Dolycopoda polpata sulg.		
Materiale di studio rinvenuto, osservazioni di morfologia interna, ecc.			
Per la validità della scheda è sufficiente conoscere, oltre al nome della cavità sotterranea, la sua posizione topografica.			
	GRAFICO SCHEMATICO		



F. Lacco: *Caverne delle alpi Piemontesi*  
GROTTE D'ITALIA, A. II. N. 3 pag. 116





N. 2 - Li - **Grotta del Serpente** - Località:  
 Case di Nava - 25.000 IGM Ormea (91 II  
 NE) - Situazione: m. 1450 N dalle Case di  
 Nava - Quota ingresso: m. 870 - Profondi-  
 tà: m. 6 - Lunghezza: m. 10 - Letteratu-  
 ra: S. DE MARCHIS, *Il Colle di Nava e la sua  
 nuova grotta*, « Annuario Sez. Alpi Maritti-  
 me del C.A.I. », 1887 - Data del rilievo:  
 12-8-1932 - Rilevatori: proff. Ferdinando  
 Trossarelli e Teresio Valente.

È questa una grotta in discesa con apertura  
 esterna alta 1 metro circa e larga 50 cm. Giace  
 in una cava di pietre oggi abbandonata. Consta  
 di due strette camere riunite tra loro da un  
 passaggio angusto. La direzione della grotta è  
 di circa 20° da Nord verso Ovest, e discende  
 rapidamente con un dislivello di circa 6 m. su  
 una lunghezza totale di 10 m.

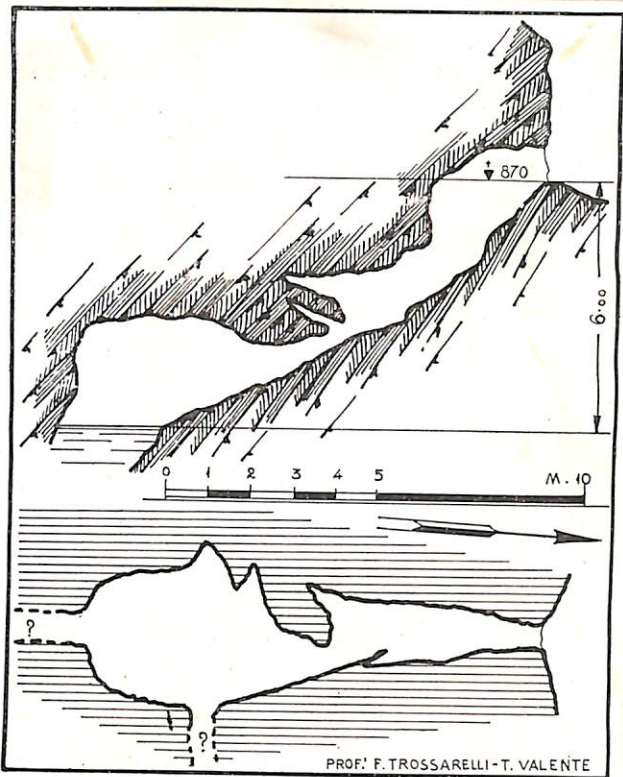
La seconda camera, più ampia della prima,  
 ha il fondo occupato dall'acqua e sembra  
 presentare in basso due prolungamenti se-  
 condari non accessibili. La profondità dell'acqua  
 è di circa 1 m., e diminuisce in direzione  
 Nord-Sud.

Le pareti sono incrostate da depositi stalattitici  
 importanti, che si estendono anche nella parte  
 esterna della grotta; una parte di essi fu as-  
 sportata nei lavori della cava.

Nell'interno

della grotta furono trovati alcuni esemplari  
 di *Meta merianae* scop. e di *Dolicopoda palpa-  
 ta* sulg.

La Grotta del Serpente fu descritta da S.  
 De Marchis certamente quando era in condi-  
 zioni ben diverse dalle attuali.



N. 2 - Li - GROTTA DEL SERPENTE



N. 2 - Li - L'INGRESSO DELLA GROTTA DEL SERPENTE





Due grotte nei dintorni di Cuneo

(N. e reg.)

(Nome)

N. 2-Li-

Grotta del Serpente -

Nome indig.:

Località: Casa di Nava -

(25/1000 - XX - IV. S. O. nome): 25.000 - 7.5. M. b. Ormea - (91 - II NE) -

Situazione: m. 1450 Nord da alle Case di Nava -

Longit.: ..... Lat. ....

Quota ingresso: m. 870 -

Prof.: m. + 600 -

Primo pozzo: m. ....

Pozzi interni: m. ....

Lunghezza: m. 10.00 -

Temp. est.: ..... C.; int.: ..... C

acqua: ..... C.

Letteratura: S. de Marchis, Il colle di Nava e la sua nuova grotta - Ann. Sez. Alp. Meritime, C. A. I., 1887.

Data rilievo: 12/8/1932 -

Rilevatore: prof. Ferdinando Trossarelli e Teresio Valente

E questa una

Grotta in discesa con apertura esterna alta 1 metro circa e larga 50 cm. <sup>eff</sup> adiacente in una cava di pietra oggi abbandonata. Consta di due strette camere riunite tra loro da un passaggio angusto. La direzione della grotta è di circa 20° da N verso <sup>NNE</sup> e discende rapidamente con un dislivello di circa m. 6 su una lunghezza totale di ~~10~~ 10 m.

La seconda camera, più ampia della prima, ha il fondo occupato da <sup>all'</sup>acqua e sembra presentare in basso due prolungamenti secondari non accessibili. La profondità dell'acqua è, ~~sommariamente~~ <sup>e 4'</sup> di circa 1 metro ~~abbassandosi~~ in direzione ~~NS~~ <sup>Nord-Sud</sup>.

Le pareti sono incrostate da depositi stalattitici poco importanti, che si estendono anche nella parte esterna della grotta, ~~ma~~ <sup>ess</sup>strandone che una parte di questo fu asportata nei lavori della cava.

Dentro <sup>Nell'interno della</sup> la grotta furono <sup>alcuni</sup> ritrovati esemplari di Meta meriana

scop. e di Dolicopoda polpata sulg.

~~La grotta del serpente~~ Questa grotta fu descritta, quando <sup>mentre</sup> certo era in altre condizioni,

da S. DE MARCHIS (il Colle di Nava e la sua nuova grotta Ann. Sez.







7288  
8/8/86

6/2

foto. Trossarelli

Ingresso della grotta del Serpente - N.1 Li  
N.2 - hi

Articoli:  
Due parti nei  
diarismi di Camo

15/x/1986  
CATASTO SPELEOLOGICO  
C.S.L.  
LIGURE



Gr. del SERPENTE Ponte di Nava

IM N° 2 Li

Ormea, 91 II NE 4°35'02" 44°06'31"

Q= 870 m

L.= 10 m ? Sw.=

Sw.t.=

P.= -6 ? D.=





GROTTA DEL SERPENTE - presso Case di Nava = 25000 9I II SE - Ormea <sup>N.E.</sup>

Situazione m.1450 N da Case di Nava a 6 m. dalla fontana dei Serpenti - Quota d'ingresso m.870

Grotta in discesa con apertura esterna alta 1 metro circa e larga 50 cm.; giacente in una cava di pietra oggi abbandonata. Consta di due strette camere riunite tra loro da un passaggio angusto. La direzione della grotta è di circa 20° da N verso W e discende rapidamente con un dislivello di circa m.6 su una lunghezza totale di m.10.-

La seconda camera; più ampia della prima, ha il fondo occupato da acqua e sembra presentare in basso due prolungamenti secondari non accessibili. La profondità dell'acqua è, sommarariamente di circa 1 metro abbassandosi in direzione NS.

Le pareti sono incrostate da depositi stalattitici poco importanti, che si estendono anche nella parte esterna della grotta, mostrando che una parte di questo fu asportata nei lavori della cava.

Dentro la grotta furono ritrovati esemplari di "Heta merianae scop." e di "Dolicopoda polpata sulg."

Questa grotta fu descritta, quando certo era in altre condizioni, da S. DE MARCHIS (il Colle di Nava e la sua nuova grotta. Ann. Sez. Alpi Maritt. C.A.I. 1887)



Data del rilievo 12 - VII - 1932

Rilevatori -Prof. FERDINANDO TROSSARELLI  
" TERESIO VALENTE

"Le Grotte d'Italia", a.VII-1933, n.1, pg.46







Grotta del Serpente.

n. 2 di




# REGIE GROTTI DEMANIALI di POSTUMIA (Trieste)

ISTITUTO ITALIANO DI SPELEOLOGIA

## Catasto delle cavità sotterranee

N. *2 Li* - Regione: *Liguria* - Provincia: *Imperia*

Nome della cavità sotterranea		<i>Grotta del serpente</i>	
Nome indigeno			
Frazione		<i>Casa di Nava</i>	Comune: <i>Pieve di Ceco</i>
Località		<i>sopra la fontana del serpente, fra il colle di Nava e il ponte di Nava</i>	
Terreno geologico		<i>Calcere cretaceo</i>	Inghiottitoio, fiume, torrente, lago, bacini, risorgente: NB. Cancellare se non esiste.
Proprietario e indirizzo			
Carta topograf. al T. C. I.	25.000	Foglio N.° <i>91</i>	Quadr.: <i>II</i> Tavol. <i>N°</i> Nome: <i>Ormea</i>
	100.000	" "	Nome: .....
	250.000	" "	e N.° ..... e lett. .... del rettangolo.
Longitudine		<i>4° 35' W.M.te Mario</i>	Latitudine: <i>44° 06' 30"</i>
Distanza		<i>m. 1450</i>	in direzione: <i>N</i> da: <i>Casa di Nava</i>
Quota ingresso		<i>m. 870</i>	Mass. profondità: <i>m. 6</i> - Lunghezza totale: <i>m. 10</i>
Profondità Pozzi di accesso, in metri:		Profondità pozzi interni m.:	
Temper. aria est. C.		aria int.: .....	acqua: ..... data: .....
Letteratura		<i>P. Perria: Le grotte dell' Appennino Ligure e delle Alpi Marittime. - Boll. C.S.L. n° XXIII, n. 66 pag. 86 - Torino 1900</i>	
Data del rilievo topografico		<i>12-7-1932</i>	Publicato il piano:
Rilevatori		<i>Prof. Ferdinando Trossarelli - Prof. Teresio Valente</i>	
Provenienza della scheda		<i>dai rilevatori</i>	
Redattore			
Annotazioni.		<div style="border: 1px solid black; padding: 5px;"> <p>furono rinvenuti esemplari di "Metà Merinae scop. e di Dollicopoda polpata sulg.</p> </div>	
Materiale di studio rinvenuto, osservazioni di morfologia interna, ecc.			
Per la validità della scheda è sufficiente conoscere, oltre al nome della cavità sotterranea, la sua posizione topografica.		<div style="border: 1px solid black; padding: 5px; text-align: center;"> <p>GRAFICO SCHEMATICO</p>  </div>	



## GRUPPO SPELEOLOGICO LIGURE "A. ISSEL"

Catasto delle grotte Liguri

PROVINCIA DI  
IMPERIA

No. Catasto

No. 2

Nome indigeno GROTTA DEL SERPENTE

Sinonimi

Comune

Località Fontana del Serpente, riva SIN. Rio  
da Nava, a poca dist. (m. 200 ca.) dal Km. 45  
della strada Ponte di Nava = Colle di Nava

Nome del proprietario

25.000 I.G.M. Tavoleta

Ormea

Foglio 91

Quadrante II NE

Lon. ne 4° 35' 02"

Lat. ne 44° 06' 31"

Coord. te U.T.M.

Azimut, distanza m.

in direzione da

Tipo di cavità

Tipo di ingresso fessure

Quota ingresso m. 870

prof. m. ~~67~~ 4-5

Lunghezza m. 10 (?) 7

Larghezza max m. min. m.

Altezza max. m.

min. m.

Sviluppo compless. con diramaz. m.

Terreno geologico

Sistema idrografico

Dati paleontologici

Il materiale è depositato

Rilievo

NOTE : Stretta fessura in cui bisogna calarsi con l'ausilio di una  
corda. ~~Non ancora~~ visitata da Gismondi. Aperta 60.  
Lunga 7 mt. Profonda 4-5 mt. Termina con  
una foce di acqua ferma



n. 2 Li

N° 2 R. (S. 21) 185

topna la gantana se  
desment ja is colle  
si lara e Poul si Mm  
(Domasio)

laeco - fua te i M. li  
1928 kas. 116

(Sch. Beum) 20





