

# Catasto Speleologico Ligure



SOCIETÀ  
SPELEOLOGICA  
ITALIANA

## C A T A S T O delle G R O T T E D ' I T A L I A

Regione

LI

Provincia

GE

Numero

LI949

Spec.

Data aggiornamento

19/12/2012

Nome

GROTTA SILVIO DANERI

Sinonimi

Comune:

GENOVA

Località

SESTRI P.

Monte

Valle

Area carsica

Terreno geologico

Età

Sviluppo reale

150

Sviluppo planimetrico

-

Estensione

-

Dislivello positivo (+)

0

Dislivello negativo (-)

-5

Dislivello totale

5

<b>Carta</b>	<b>Edizione</b>	<b>Quota alt.</b>	<b>Longitudine</b>
Geografiche WGS84		200	8° 51' 4.7" E
<b>Specifica</b>		<b>Quota cart.</b>	<b>Latitudine</b>
			44° 26' 16" N
<b>Valutazione dato</b>		<b>Quota GPS</b>	
GPS 2 dicembre 2012, precisione 6.6m		0	

**Note**

RILIEVO

**Idrologia**

**Andamento**

ORIZZONTALE

**Percorribilità**

FACILE

**Sequenza pozzi**

**Data rilevamento**

**Rilevatori**

ARENA P.

**Itinerario di accesso**

**Bibliografia**

Riferimenti a Censimenti Speciali

Informazioni aggiuntive

RILIEVO

**Gruppi**

GRUPPO RICERCHE SCIENTIFICHE STALATTITE

**Fauna**

**Modifiche**



Cartografia:

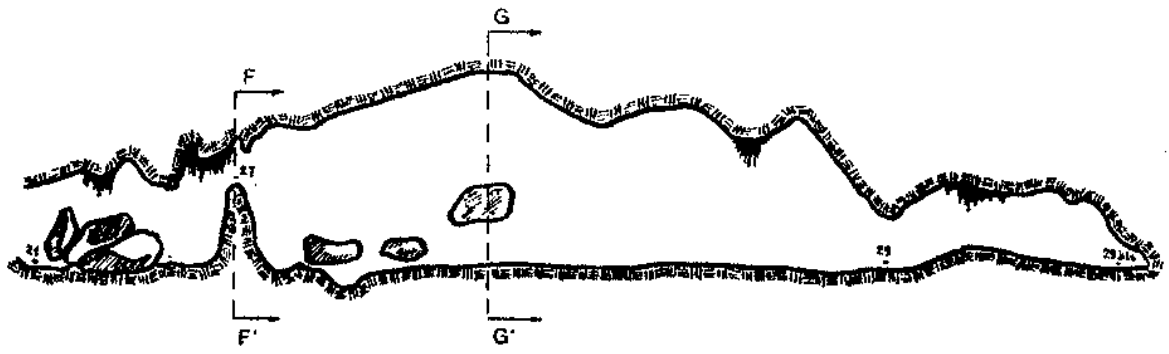


Coordinate convertite:


Geografiche WGS84: 8.85131 E 44.43778 N

Chilometriche WGS84: 488167 E 4920508 N 32T






SEZIONI



SPACCATI 21/29bis, 29/30,  
21/33, 2-4, 3-8



# GROTTA "SILVIO DANERI"

Rilievo effettuato dallo S.C.R. il 17-X-1976

Rilevatori:

BRUZZONE GC.

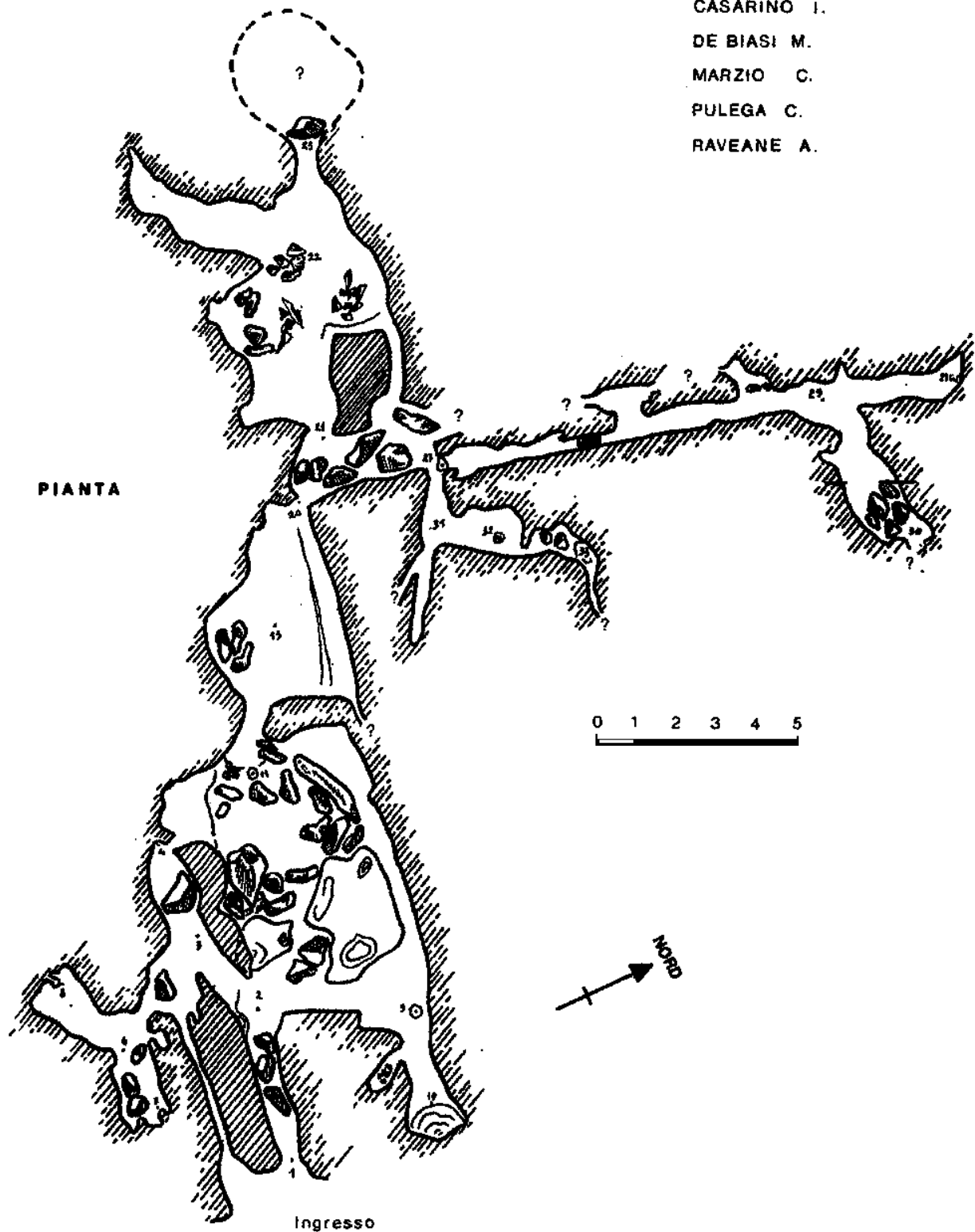
CASARINO I.


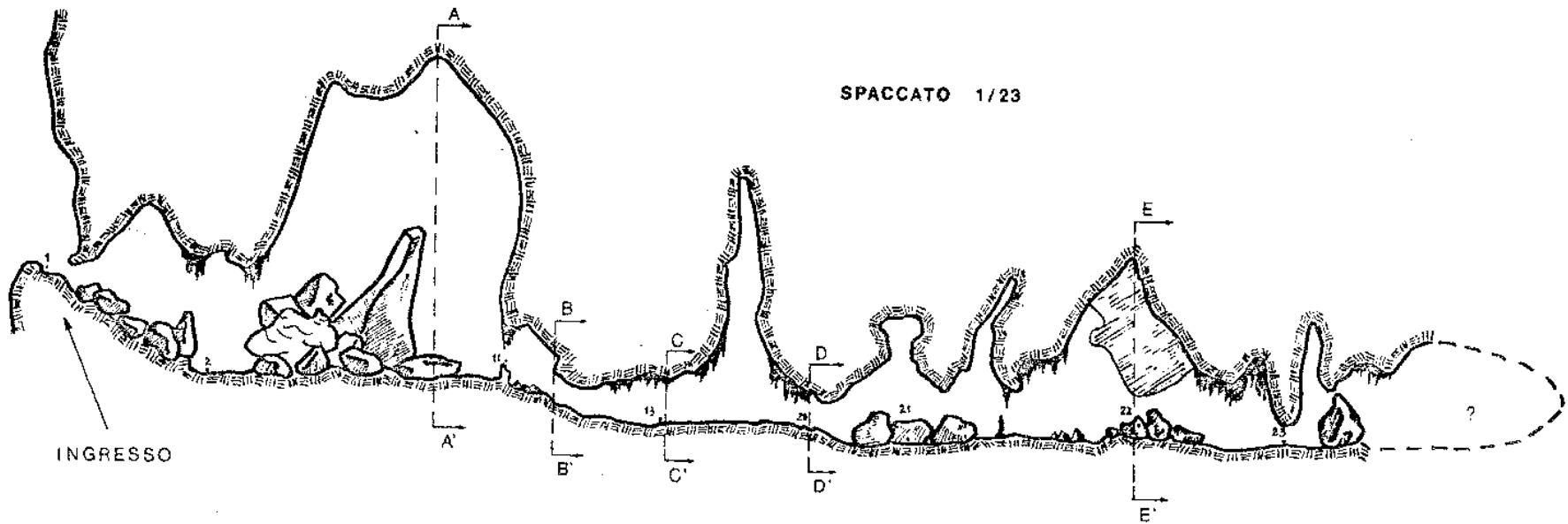
DE BIASI M.

MARZIO C.

PULEGA C.

RAVEANE A.





**SEZIONI**

