

Catasto Speleologico Ligure



SOCIETÀ
SPELEOLOGICA
ITALIANA

C A T A S T O delle G R O T T E D ' I T A L I A

Regione

LI

Provincia

GE

Numero

LI61

Spec.

Data aggiornamento

30/01/2014

Nome

TANNA DE TURBI

Sinonimi

GROTTA DI TORBI; TANNA DA CRUXETTA

Comune :

CERANESI

Località

TORBI - CA' VECCHIA

Monte

Valle

Area carsica

Terreno geologico

Età

Sviluppo reale

-

Sviluppo planimetrico

18

Estensione

-

Dislivello positivo (+)

0

Dislivello negativo (-)

-3

Dislivello totale

3

Carta	Edizione	Quota alt.	Longitudine
GPS Geografiche WGS84		593	8° 50' 45" E
Specifica		Quota cart.	Latitudine
			44° 30' 16.2" N
Valutazione dato		Quota GPS	
COORDINATE GPS 18 NOVEMBRE 2012		0	

Note

RILIEVO

Idrologia

Andamento

Percorribilità

FACILE

Sequenza pozzi

Data rilevamento

Rilevatori

BENZA/BRIAN (ISSEL)

Itinerario di accesso

Bibliografia

Riferimenti a Censimenti Speciali

Informazioni aggiuntive

RILIEVO

Gruppi

S.C.RIBALDONE

Fauna

Modifiche


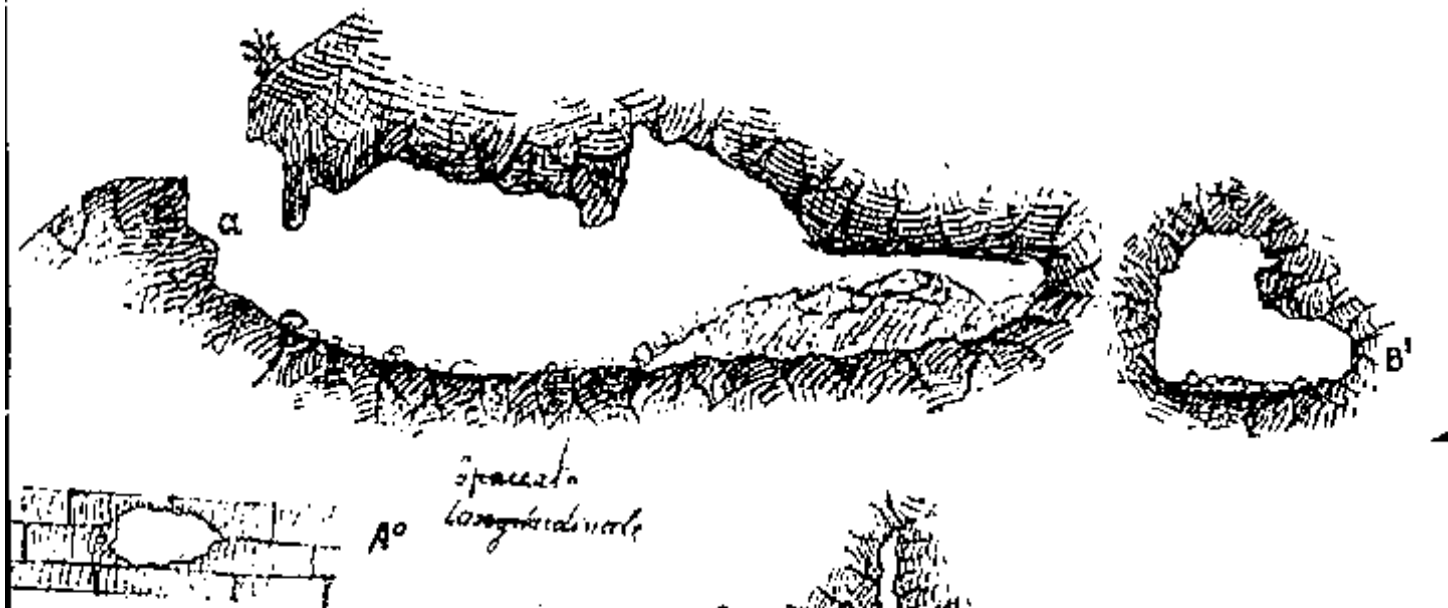
Cartografia:



Coordinate convertte:

Geografiche WGS84: 8.84583 E 44.5045 N

Chilometriche WGS84: 487745 E 4927921 N 32T

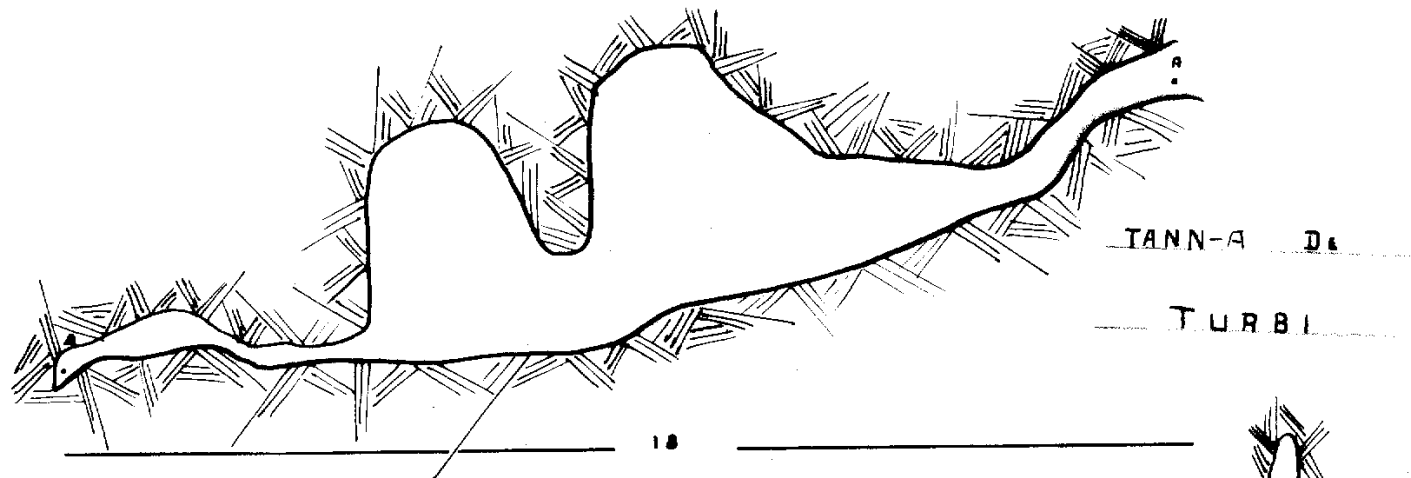


Scala 1:200

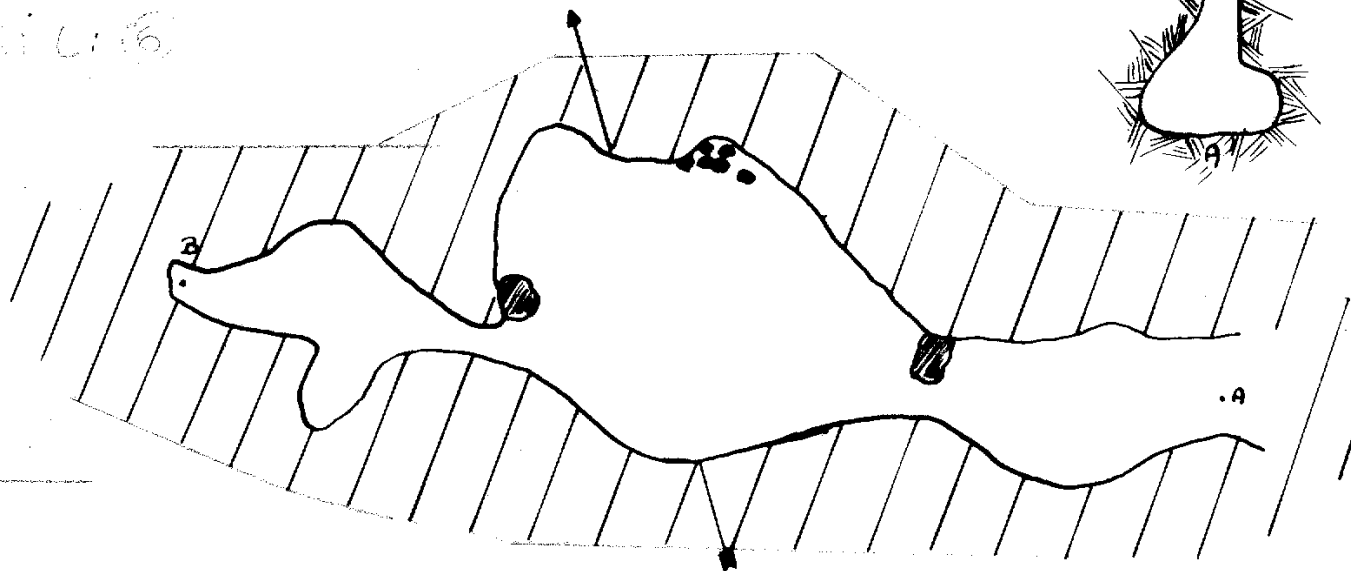
GROTTA DI TURBI

SCALA UNICA 1:200





L. 61



L. N° 61