

Catasto Speleologico Ligure



SOCIETÀ
SPELEOLOGICA
ITALIANA

C A T A S T O delle G R O T T E D ' I T A L I A

Regione

LI

Provincia

SV

Numero

LI558

Spec.

Data aggiornamento

28/07/2010

Nome

GROTTA DELLE SCAFFE

Sinonimi

GROTTA CANARETTA

Comune :

TOIRANO

Località

CARPE

Monte

Valle

Area carsica

Terreno geologico

Età

Sviluppo reale

20

Sviluppo planimetrico

-

Estensione

-

Dislivello positivo (+)

0

Dislivello negativo (-)

0

Dislivello totale

0

Carta	Edizione	Quota alt.	Longitudine
Gauss Boaga Zona 1		285	1433566
Specifica		Quota cart.	Latitudine
		0	4887967
Valutazione dato		Quota GPS	
		0	

Note

RILIEVO

Idrologia

Andamento

Percorribilità

Sequenza pozzi

Data rilevamento

Rilevatori

MASSA S.

Itinerario di accesso

Bibliografia

Riferimenti a Censimenti Speciali

Informazioni aggiuntive

RILIEVO

Gruppi

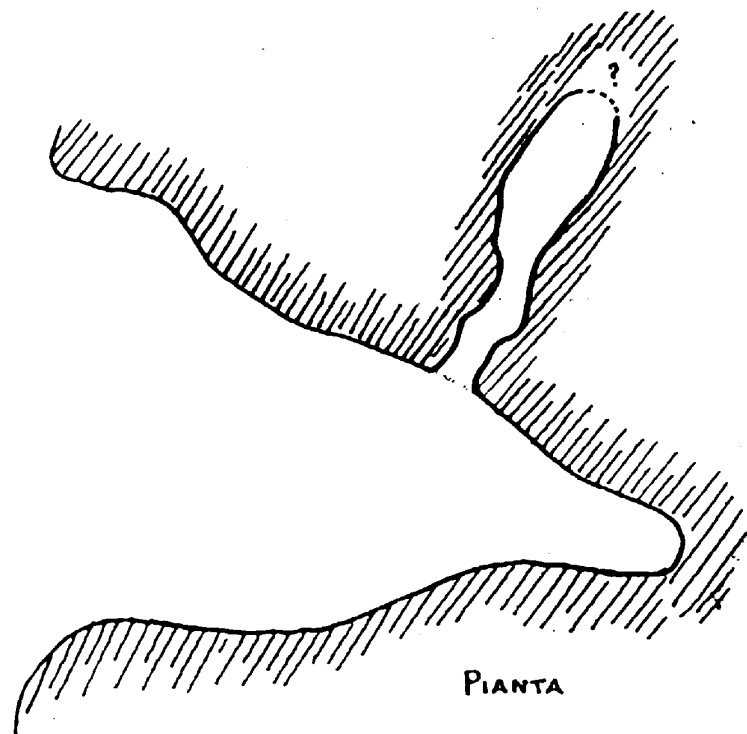
GRUPPO SPELEOLOGICO SAVONESE

Fauna



Modifiche

GROTTA DELLE SCAFFE

558 Li



PIANTA



SEZ. VERT.



ril. R. Gabrielli C. Beavido
G. Dal Bò M. Ghersi
P. Mana S. Tonero

Rilievo: G.S.S. - 1970

Da: Archivio del Gruppo Speleologico Savonese