

# Catasto Speleologico Ligure



SOCIETÀ  
SPELEOLOGICA  
ITALIANA

## C A T A S T O delle G R O T T E D ' I T A L I A

Regione

LI

Provincia

GE

Numero

LI309

Spec.

Data aggiornamento

30/07/2020

Nome

GROTTA DEL GIORMA

Sinonimi

Comune:

GENOVA

Località

NERVI PORTICCIOLO

Monte

Valle

Area carsica

Terreno geologico

Età

Sviluppo reale

20

Sviluppo planimetrico

-

Estensione

-

Dislivello positivo (+)

0

Dislivello negativo (-)

0

Dislivello totale

0

<b>Carta</b>	<b>Edizione</b>	<b>Quota alt.</b>	<b>Longitudine</b>
GPS Geografiche WGS84		0	9.032607
<b>Specifica</b>		<b>Quota cart.</b>	<b>Latitudine</b>
			44.3827613
<b>Valutazione dato</b>		<b>Quota GPS</b>	

**Note**

Cavità marina

**Idrologia**

**Andamento**

**Percorribilità**

**Sequenza pozzi**

**Data rilevamento**

**Rilevatori**

MAIFREDI P.

**Itinerario di accesso**

**Bibliografia**

Riferimenti a Censimenti Speciali

marina

Informazioni aggiuntive

Cavità marina

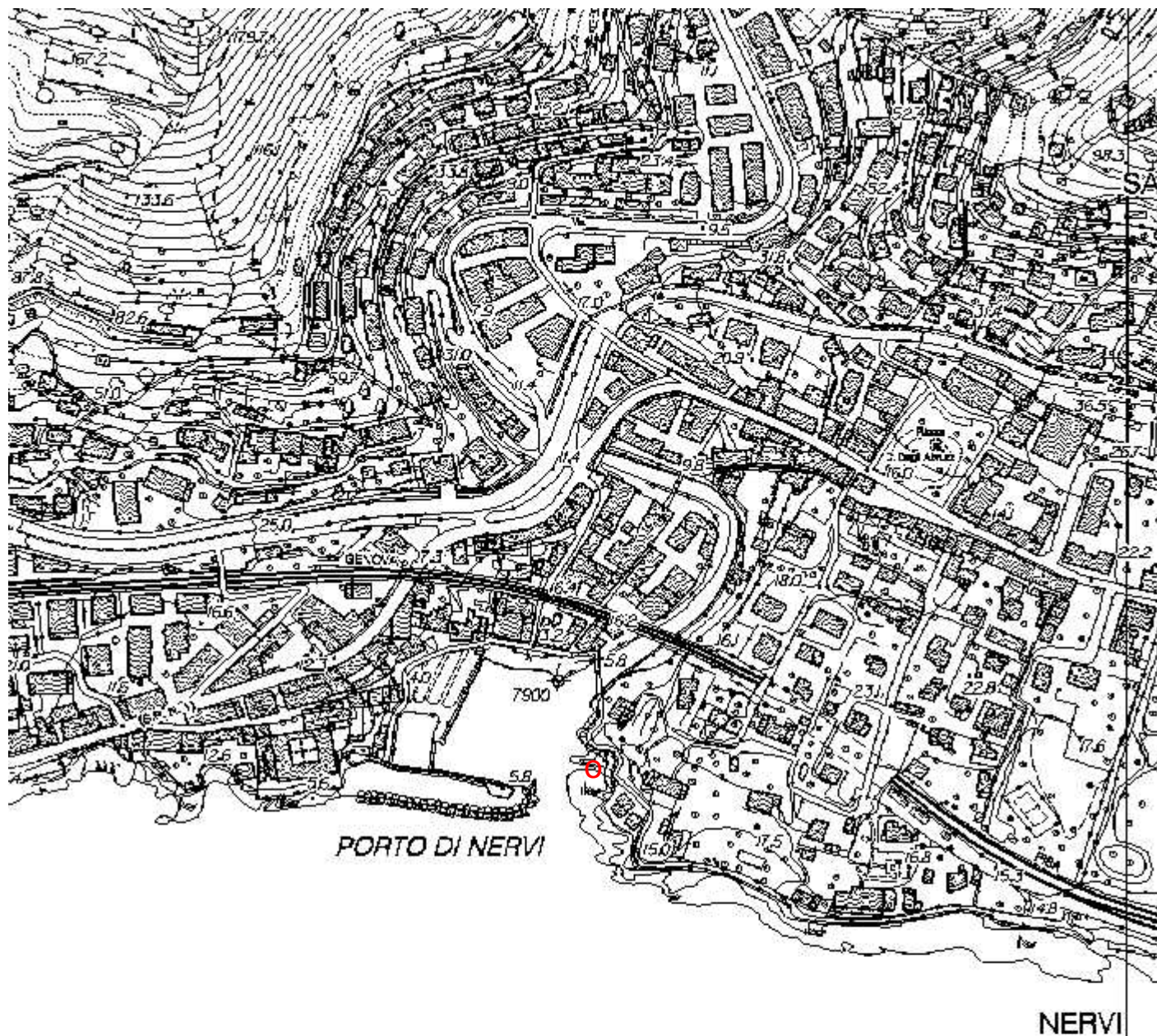
**Gruppi**

G.S.L. A. ISSEL

**Fauna**

**Modifiche**

Cartografia:



Coordinate convertite:

Geografiche WGS84:

Chilometriche WGS84:


9.03261 E 44.38276 N

502597 E 4914387 N 32T

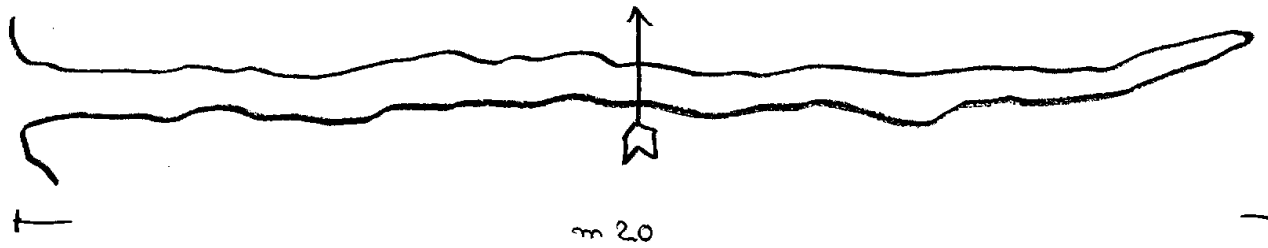


Immagine ingresso:





N° 309 LI  
GROTTA-DEI-GIORNA



Scala  
1:100

RIL. P. MARREI