

Catasto Speleologico Ligure



SOCIETA
SPELEOLOGICA
ITALIANA

C A T A S T O delle G R O T T E D ' I T A L I A

Regione

LI

Provincia

SP

Numero

LI228

Spec.

Data aggiornamento

12/08/2021

Nome

CAVERNA DI SANTA TERESA

Sinonimi

Comune :

LERICI

Località

SAN TERENZO- SANTA TERESA

Monte

Valle

Area carsica

Terreno geologico

Età

Sviluppo reale

25

Sviluppo planimetrico

1

Estensione

-

Dislivello positivo (+)

0

Dislivello negativo (-)

-7

Dislivello totale

7

Carta	Edizione	Quota alt.	Longitudine
Gauss Boaga Zona 1		47	1570686
Specifica		Quota cart.	Latitudine
			4881419
Valutazione dato		Quota GPS	
BARBAGELATA			

Note

NON PIU' ESISTENTE-DISTRUTTA DA CAVA O EVENTO NATURALE
RILIEVO da vecchio Catasto Spezzino

Idrologia

Andamento

VERTICALE

Percorribilità

Sequenza pozzi

Data rilevamento

Rilevatori

CODDE' E.

Descrizione

Scoperta durante gli scavi, venne in seguito distrutta

Itinerario di accesso

Punta Santa Teresa, lato Est del Golfo di La Spezia

Bibliografia

Riferimenti a Censimenti Speciali

distrutta

Informazioni aggiuntive

NON PIU' ESISTENTE-DISTRUTTA DA CAVA O EVENTO NATURALE
RILIEVO da vecchio Catasto Spezzino

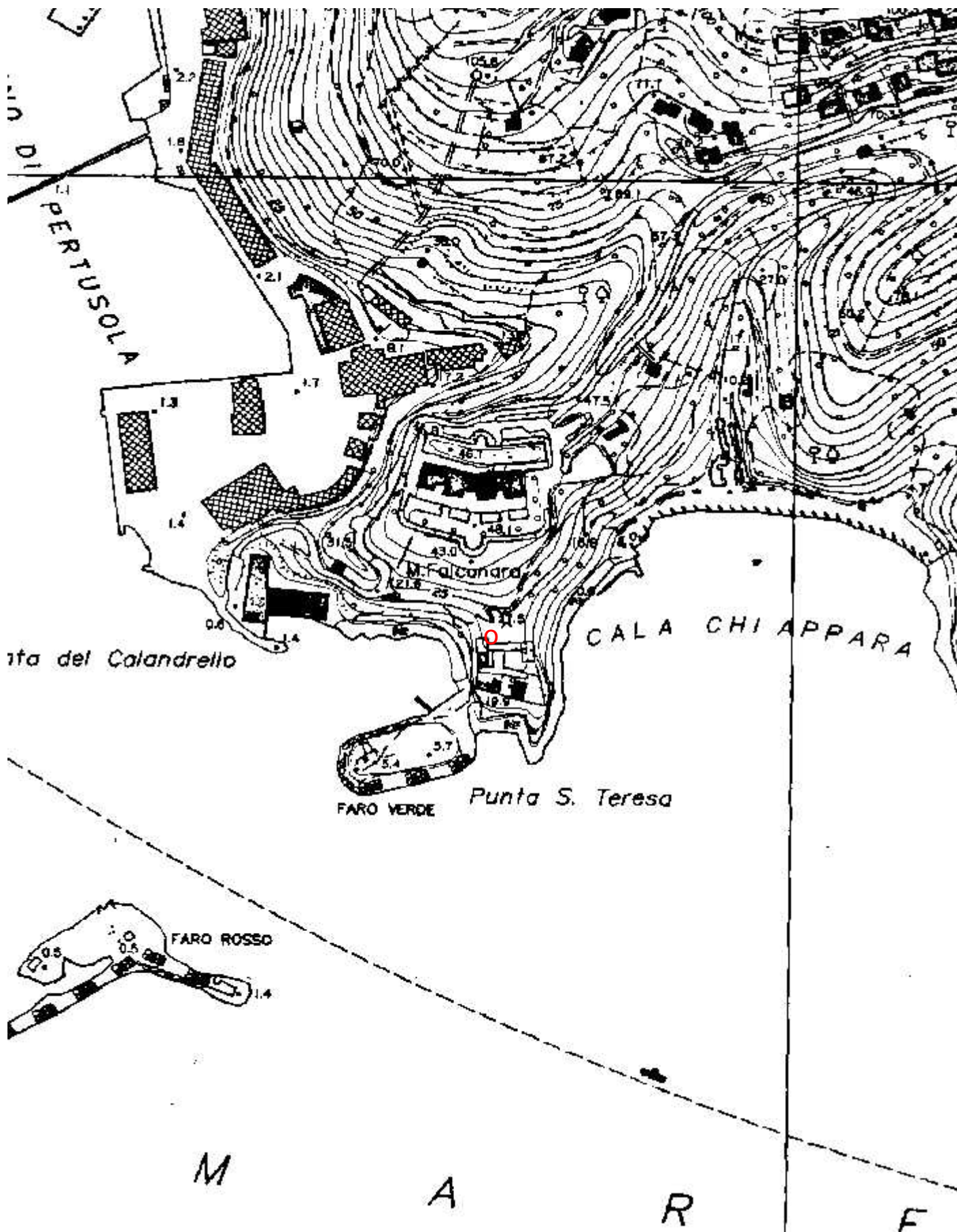
Gruppi

G.S.L. A. ISSEL

Fauna

Modifiche

Cartografia:



Coordinate convertite:

Geografiche WGS84:

Chilometriche WGS84:

9.88252 E 44.08239 N

570658 E 4881402 N 32T

228 LI SP — Caverna di Santa Teresa

Com. Lerici

Loc. Santa Teresa

Lat. 44° 04' 56''

U.T.M. 32T NP 7074 8160

S. 1

Bibl.: 21, 34, 37, 38, 40, 59, 111.

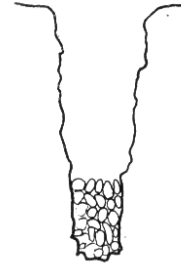

Fraz. San Terenzo

I.G.M. 95 II SE Lerici

Long. 2° 34' 13''

Q. 47

D. +0, -7



228 - S