

Catasto Speleologico Ligure



SOCIETA
SPELEOLOGICA
ITALIANA

C A T A S T O delle G R O T T E D ' I T A L I A

Regione

LI

Provincia

SV

Numero

LI2148

Spec.

Data aggiornamento

23/02/2022

Nome

Grotta della Riundella

Sinonimi

Comune :

BERGEGGI

Località

RIUNDELLA - PUNTA DEL MAIOLO

Monte

Valle

Area carsica

Terreno geologico

SPM

Età

Sviluppo reale

13.5

Sviluppo planimetrico

13.5

Estensione

13.5

Dislivello positivo (+)

0

Dislivello negativo (-)

0

Dislivello totale

0

Carta	Edizione	Quota alt.	Longitudine
Geografiche WGS84	229144	SPOTORNO - 8263.500	8263.500
Specifica		Quota cart.	Latitudine
		1	44°14'15.8"
Valutazione dato		Quota GPS	
ricavato da carta, precisione 2m			

Note

al fondo della cavità è presente una piccola sorgente d'acqua dolce
alla sinistra della cavità è presente un antro profondo 8m apparentemente non collegato

Idrologia

slight flows

Andamento

ORIZZONTALE

Percorribilità

SEMPLICE

Sequenza pozzi

Data rilevamento

Rilevatori

CHIESA ROBERTO

Descrizione

La piccola grotta risulta formata da due cavità di abrasione marina ravvicinate (apparentemente non comunicanti), quella superiore posta circa mezzo metro al di sopra del livello del mare e quella inferiore semisommersa, originatesi in corrispondenza di un fenomeno di slumping.

Al fondo della porzione emersa superiore sgorga un'esigua sorgente d'acqua dolce, mentre sul suo bordo esterno affiora un modesto deposito cementato di sabbia e ciottoli. La base della cavità inferiore è costituita da sedimenti sciolti sottomarini. (Andrea Alliri).

Itinerario di accesso

si apre sotto le falesie di Punta del Maiolo pochi metri a Nord della stessa

Bibliografia

Riferimenti a Censimenti Speciali

Informazioni aggiuntive

al fondo della cavità è presente una piccola sorgente d'acqua dolce
alla sinistra della cavità è presente un antro profondo 8m apparentemente non collegato

Gruppi

Gruppo Speleologico Cycnus - Toirano (SV)

Fauna

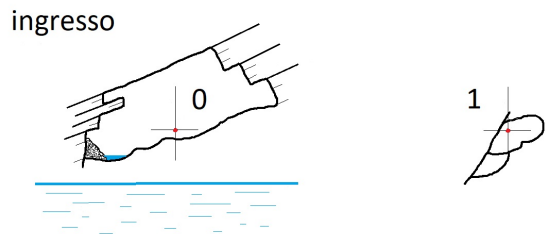
2022 - Roberto Chiesa - primo accatatore

Modifiche

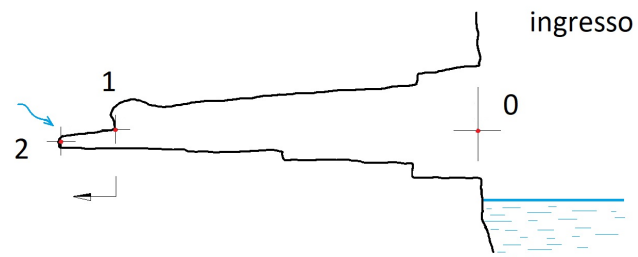
Immagine ingresso:



Roberto Chiesa



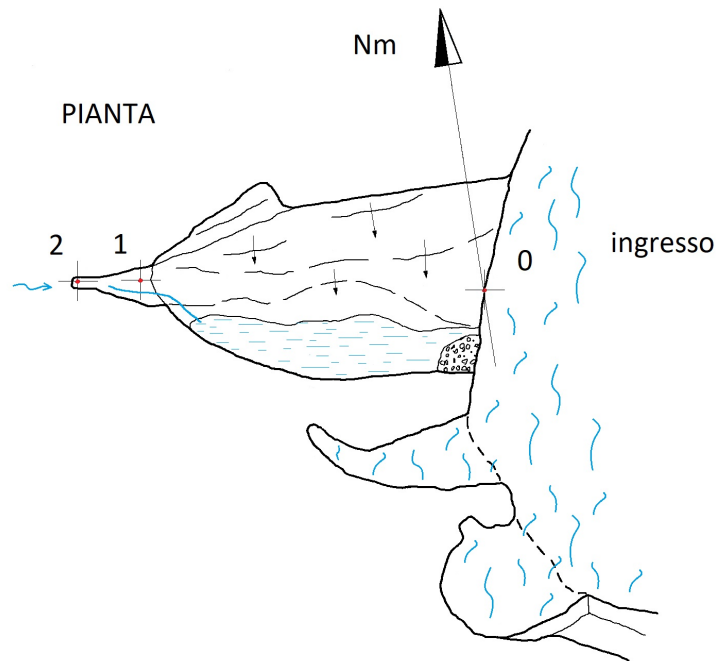
SEZIONE LONGITUDINALE



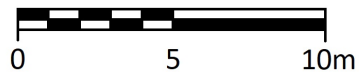
2148 Li-SV - GROTTA DELLA RIUNDELLA

BERGEGGI - PUNTA DEL MAIOLO (SV)

31-12-2021 - Roberto Chiesa - Andrea Alliri



quota 1m s.l.m.



(originale scala 1:200)

SV sp 13.5m

SV pl 13.5m

Disl 0m