

## POZZO BEFANA

Ultimo aggiornamento: 03/05/2026




Foto: Alessandro Vernassa

## LOCALIZZAZIONE

Comune **RICCÒ DEL GOLFO DI SPEZIA**  
Monte **BERMEGO**

## GEOLOGIA

## POSIZIONE INGRESSO

Tipo coordinate **GPS Geografiche WGS84**  
Longitudine **9°45'52"E**  
Latitudine **44°07' 41.9"N**  
Quota altimetrica **561**

## DIMENSIONI

Sviluppo reale <b>15</b>	Sviluppo planimetrico -	Estensione -
Dislivello positivo (+) -	Dislivello negativo (-) <b>15</b>	Dislivello totale -

## CARATTERISTICHE

Andamento **VERTICALE**

## DESCRIZIONE

La grotta è formata da un breve salto di 3 metri che immette in una strettoia direttamente collegata ad un pozzo perfettamente verticale di 10 metri con sezione 1,5m x 2.5m.

## ITINERARIO

Da Pozzo si percorre la mulattiera per il lato ovest di Bermego, dopo 300 metri risalire il bosco per 300 metri fino a quota 560. È consigliato l'uso del gps.

## GRUPPI

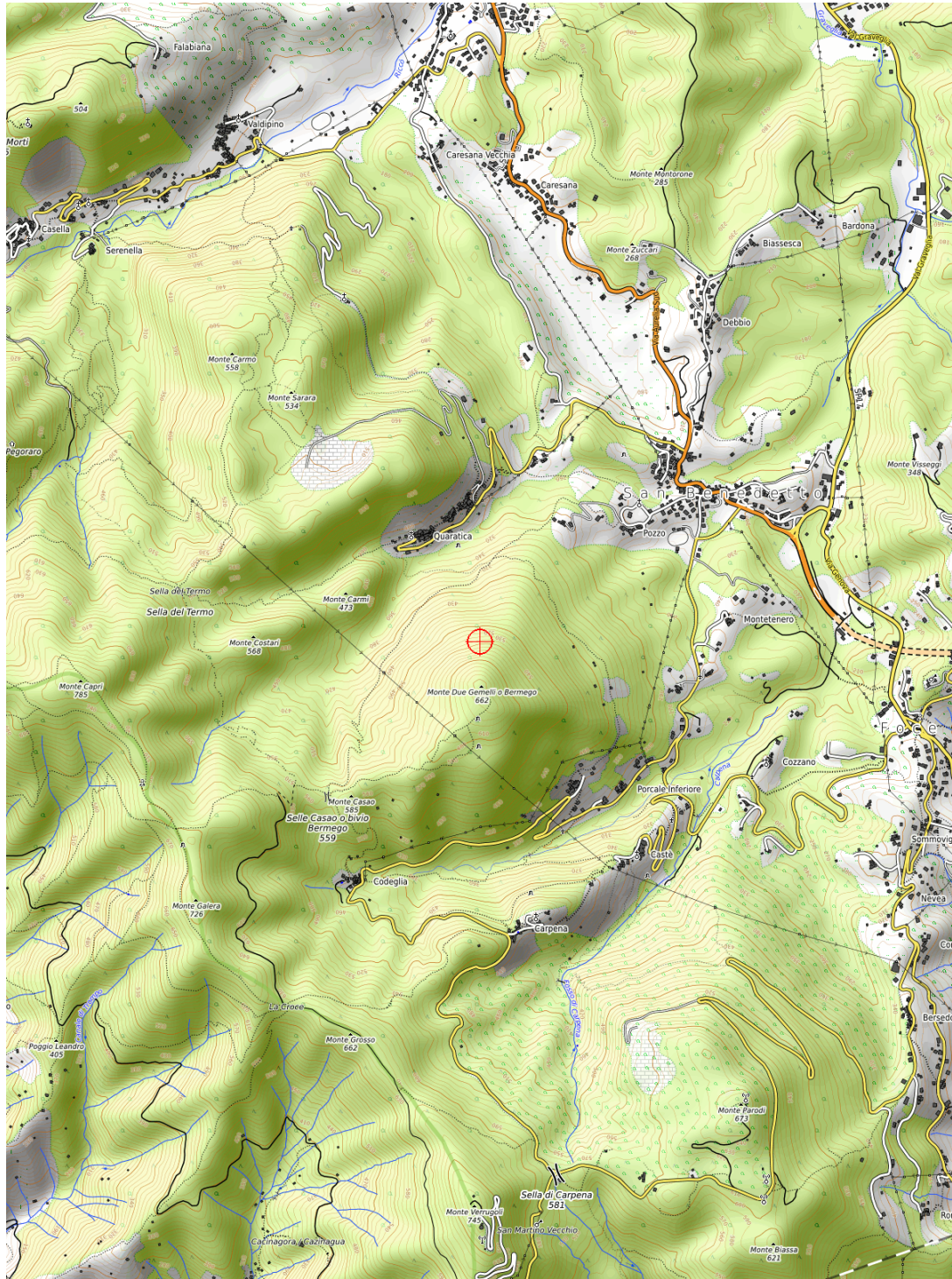
Speleo Club Ribaldone

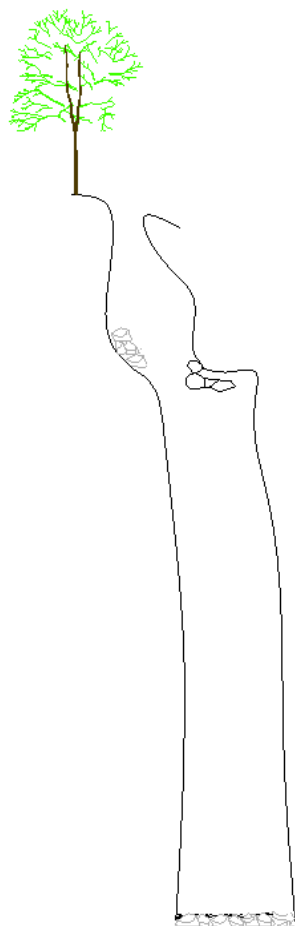
## STORIA

La grotta è stata trovata nel dicembre 2017 da Henry De Santis e Alessandro Vernassa durante una battuta. Il 1 gennaio 2019 è stato allargato l'ingresso e scesa per i primi 4 metri. Il 6 gennaio 2018 dopo avere allargato la strettoia, è stato raggiunto il fondo per la prima volta da Alessandro Vernassa e Erik Edelman.

## DATI COMPILAZIONE

Ultimo aggiornamento **03/05/2026**





Pozzo Befana (SP)  
6 gennaio 2019  
Disegno: Alessandro Vernassa



