SOCIETA SPELEOLOGICA ITALIANA

CATASTO delle GROTTE D' ITALIA

Regione: LI
Provincia: IM
Numero: LI1509
Spec.:
Data aggiornamento: 04/10/2010

Nome
CONDOTTA DELLO STRACCO

Sinonimi

Comune :
PIGNA

Località
BUGGIO, RIO DEI RUGHI

Monte

Valle

Area carsica

Terreno geologico | **Età**

Sviluppo reale	Sviluppo planimetrico	Estensione
16	16	-

Dislivello positivo (+)	Dislivello negativo (-)	Dislivello totale
0	1	1

Carta	Edizione	Quota alt.	Longitudine
IGM 1:25000 Geografiche M.Mario (OVEST)		740	4°46'43" Ovest di Monte Mario
Specifica		**Quota cart.**	**Latitudine**
		0	43°57'53" N
Valutazione dato		**Quota GPS**	
		0	

Note

AGGIORNAMENTO AL CATASTO SPELEOLOGICO LIGURE CAVITA' DELL'IMPERIESE DAL N.1501 AL N.1600 LI/IM

Idrologia

Andamento

Percorribilità

Sequenza pozzi

Data rilevamento

Rilevatori

Itinerario di accesso

Bibliografia

Riferimenti a Censimenti Speciali

Informazioni aggiuntive

AGGIORNAMENTO AL CATASTO SPELEOLOGICO LIGURE CAVITA DELL'IMPERIESE DAL N.1501 AL N.1600 LI/IM

Gruppi

SPELEO CLUB SANREMO

Fauna

Modifiche

Cartografia:

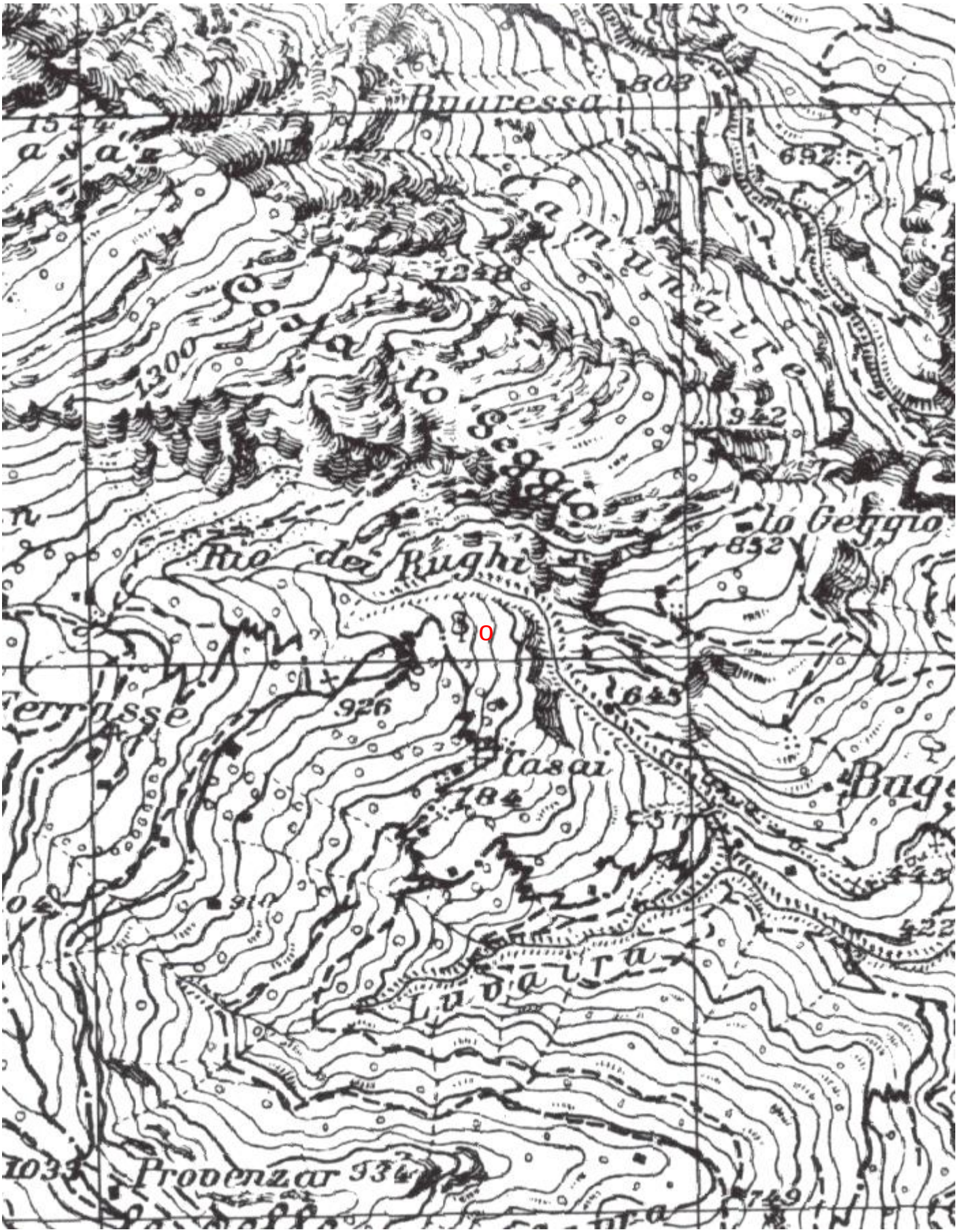

Coordinate convertte:

Geografiche WGS84:	7.67334 E 43.96536 N
Chilometriche WGS84:	393574 E 4868881 N 32T

CONDOTTO DELLO STRACCO
Pigna IM

RILIEVO **SCS** 1999

Pastorelli A. Noberasco M.

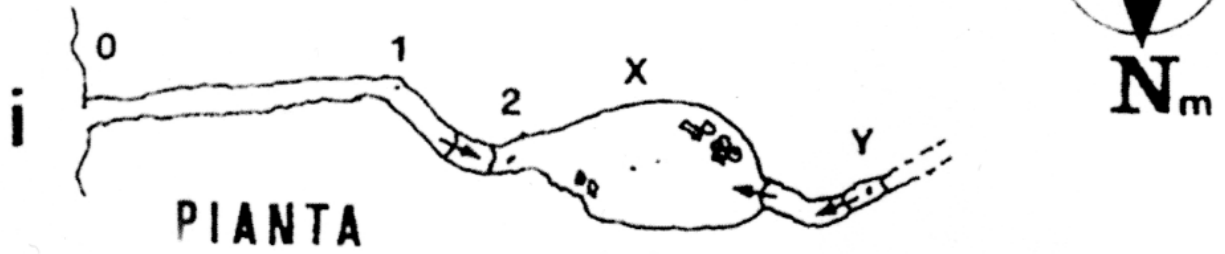



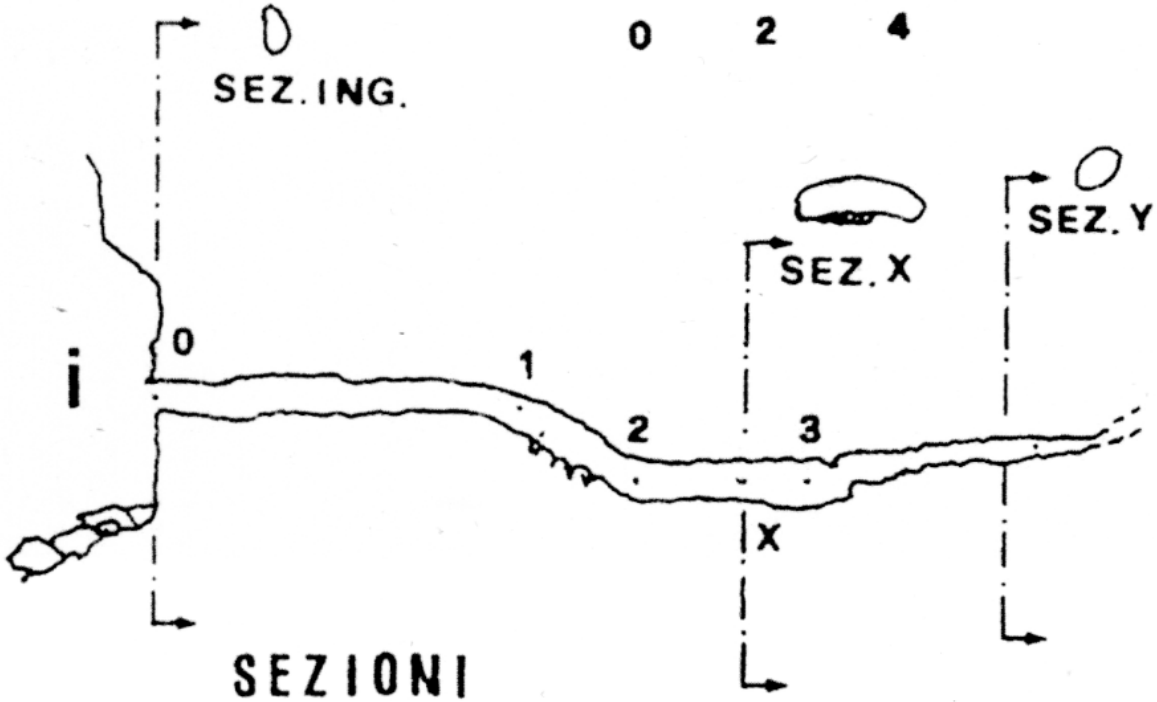

RILIEVO SCANSIONATO DA GABRIELLA GIORDANI