

Catasto Speleologico Ligure



SOCIETA
SPELEOLOGICA
ITALIANA

C A T A S T O delle G R O T T E D ' I T A L I A

Regione

LI

Provincia

SV

Numero

LI1473

Spec.

Data aggiornamento

28/07/2010

Nome

TANA SOPRA LE BAISSÉ

Sinonimi

Comune :

BARDINETO

Località

MONTE CARMO

Monte

Valle

Area carsica

Terreno geologico

SPM

Età

Sviluppo reale

5

Sviluppo planimetrico

5

Estensione

-

Dislivello positivo (+)

0

Dislivello negativo (-)

0

Dislivello totale

0

Carta	Edizione	Quota alt.	Longitudine
Gauss Boaga Zona 1		1245	1435026
Specifica		Quota cart.	Latitudine
		0	4892623
Valutazione dato		Quota GPS	
		0	

Note

RILIEVO

Idrologia

Andamento

Percorribilità

Sequenza pozzi

Data rilevamento

Rilevatori

R.MASSUCCO, S.MORANDA

Itinerario di accesso

Bibliografia

Riferimenti a Censimenti Speciali

Informazioni aggiuntive

RILIEVO

Gruppi

G.S.SAVONESE

Fauna

Modifiche

Cartografia:



Coordinate convertite:

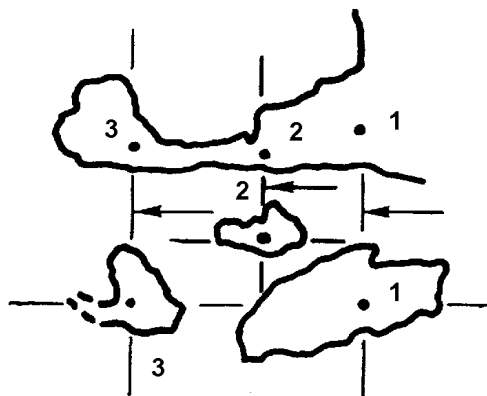
Geografiche WGS84:

8.18675 E 44.18377 N


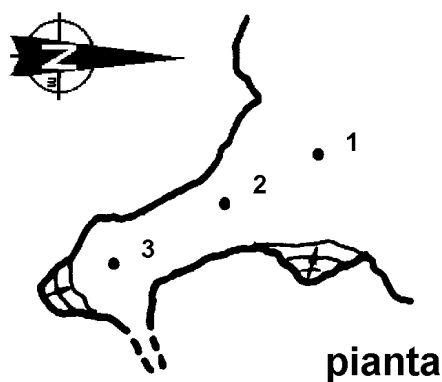
Chilometriche WGS84:

435000 E 4892605 N 32T

Tana sopra le Baisse 1473 Li/SV



sezioni longitudinali
e trasversali



Ril.: R.Massucco - S.Moranda

**G.S.S.
2000**