

Catasto Speleologico Ligure



SOCIETA
SPELEOLOGICA
ITALIANA

C A T A S T O delle G R O T T E D ' I T A L I A

Regione

LI

Provincia

SV

Numero

1492

Spec.

Data aggiornamento

28/07/2010

Nome

TANA DELLA GAETTA

Sinonimi

LOCALITA' EUTRA, CAVITA'-POZZO DI

Comune :

MILLESIMO

Località

EUTRA

Monte

Valle

Area carsica

Terreno geologico

MOR

FORMAZIONE DI MOLARE

Età

Oligocene

Sviluppo reale

14.5

Sviluppo planimetrico

11

Estensione

-

Dislivello positivo (+)

0

Dislivello negativo (-)

-7

Dislivello totale

7

Carta	Edizione	Quota alt.	Longitudine
Gauss Boaga Generiche	0	430	1436602
Specifica		Quota cart.	Latitudine
		0	4912863
Valutazione dato		Quota GPS	

Note

PERICOLO

Idrologia

Andamento

Percorribilità

Sequenza pozzi

Data rilevamento

Rilevatori

BAZZANO M., RUGGIERO S., VERRINI A.

Itinerario di accesso

Bibliografia

Grotte e Carsismo in Liguria Grotte e Carsismo dell'Alta Val Bormida. La Bormida di Millesimo , anno:2004 *MASSUCCO Rinaldo, BERTUZZO Flavio, CASATI Alessio, GRASSO Gianmario, MASSA Enrico, PENNER Marcello, SANNA Adele* |

Riferimenti a Censimenti Speciali

chiusa

Informazioni aggiuntive

RILIEVO

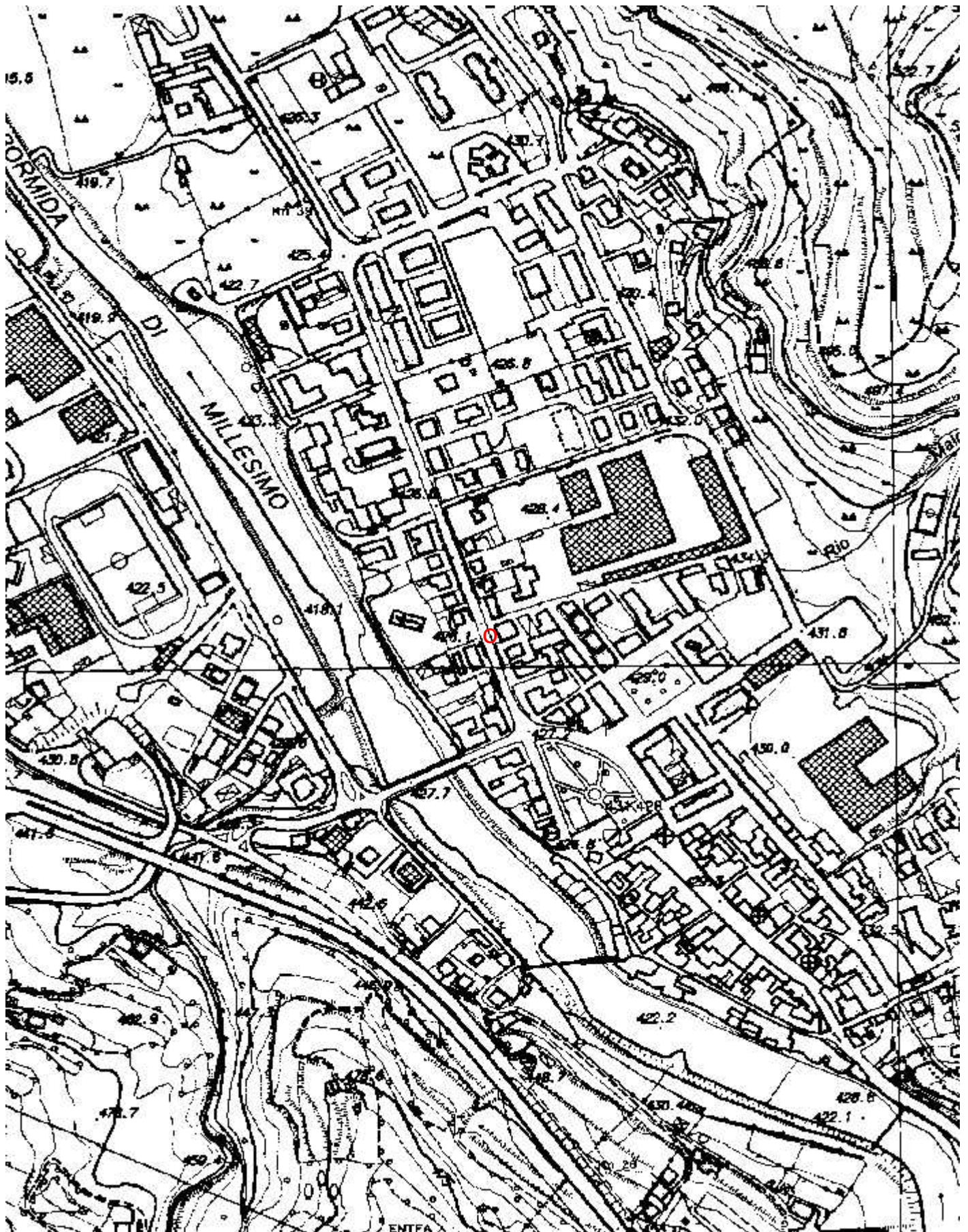
Gruppi

G.S.SAVONESE

Fauna

Modifiche

Cartografia:

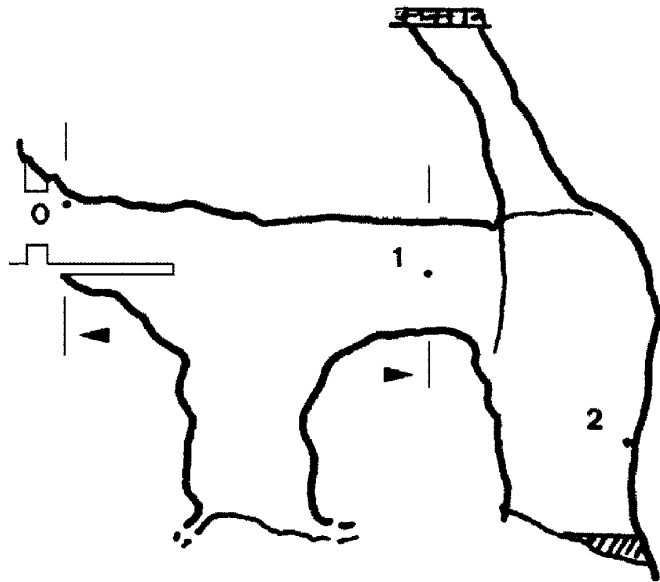


Coordinate convertite:

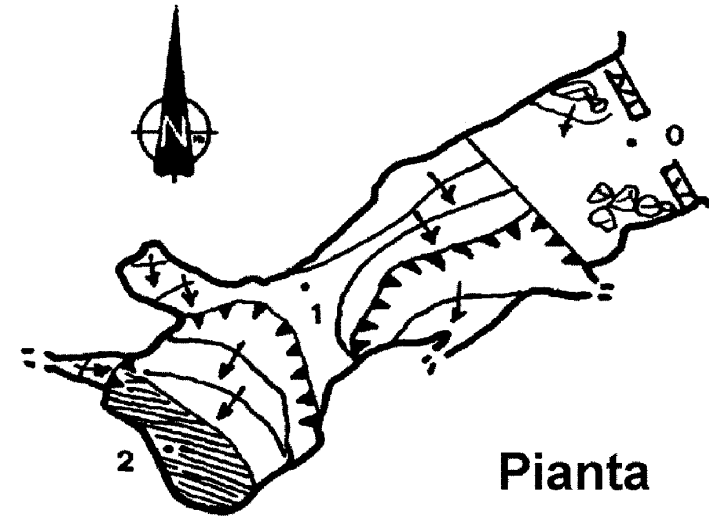
Geografiche WGS84: 8.20401 E 44.36611 N

Chilometriche WGS84: 436576 E 4912845 N 32T

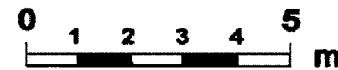
Tana della Gaietta (Cavità-Pozzo di Località Eutra - 1492 Li/SV)



**Sezione Longitudinale e
Sezioni Trasversali**



Pianta



- 1998 -
G.S.S./G.G.N.