

Catasto Speleologico Ligure



SOCIETA
SPELEOLOGICA
ITALIANA

C A T A S T O delle G R O T T E D ' I T A L I A

Regione

LI

Provincia

SV

Numero

1217

Spec.

Data aggiornamento

28/07/2010

Nome

TANA DELLA TEIERA

Sinonimi

Comune :

MASSIMINO

Località

RIO PARI

Monte

Valle

Area carsica

SV19 - GIOVETTI

Terreno geologico

SPM

DOLOMIE DI SAN PIETRO DEI MONTI

Età

Triassico Medio

Sviluppo reale

6

Sviluppo planimetrico

5.9

Estensione

-

Dislivello positivo (+)

0

Dislivello negativo (-)

0

Dislivello totale

0

Carta	Edizione	Quota alt.	Longitudine
Gauss Boaga Generiche	0	800	1426816
Specifica		Quota cart.	Latitudine
		0	4903549
Valutazione dato		Quota GPS	

Note

Idrologia

Andamento

Percorribilità

Sequenza pozzi

Data rilevamento

Rilevatori

DAL BO G., LAIOLO G., LAZZARINI G.

Itinerario di accesso

Bibliografia

Bollettino del Gruppo Grotte C.A.I. Savona Attività di Catasto , anno:1991 *LAIOLO Giovanni* | **Stalattiti e Stalagmiti** 1979-1990: l'attività del G.S.S. fuori Bardineto , anno:1979-1990 *SANNA Adele* | - Le grotte di Massimino , anno:1986 *LAIOLO Giovanni, LAZZARINI Giuseppe* | **Grotte e Carsismo in Liguria** Grotte e Carsismo dell'Alta Val Bormida. La Bormida di Millesimo , anno:2004 *MASSUCCO Rinaldo, BERTUZZO Flavio, CASATI Alessio, GRASSO Gianmario, MASSA Enrico, PENNER Marcello, SANNA Adele* |

Riferimenti a Censimenti Speciali

Informazioni aggiuntive

RILIEVO

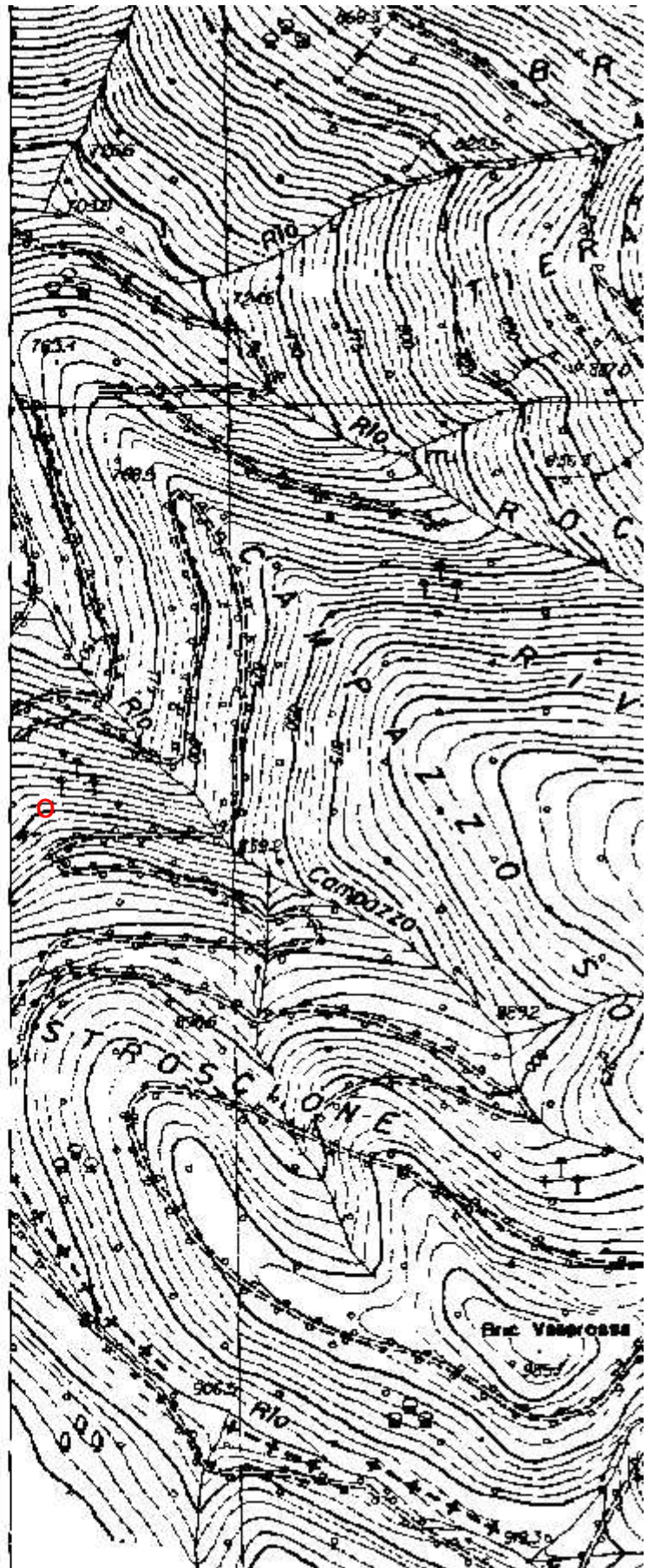

Gruppi

GRUPPO SPELEOLOGICO SAVONESE

Fauna

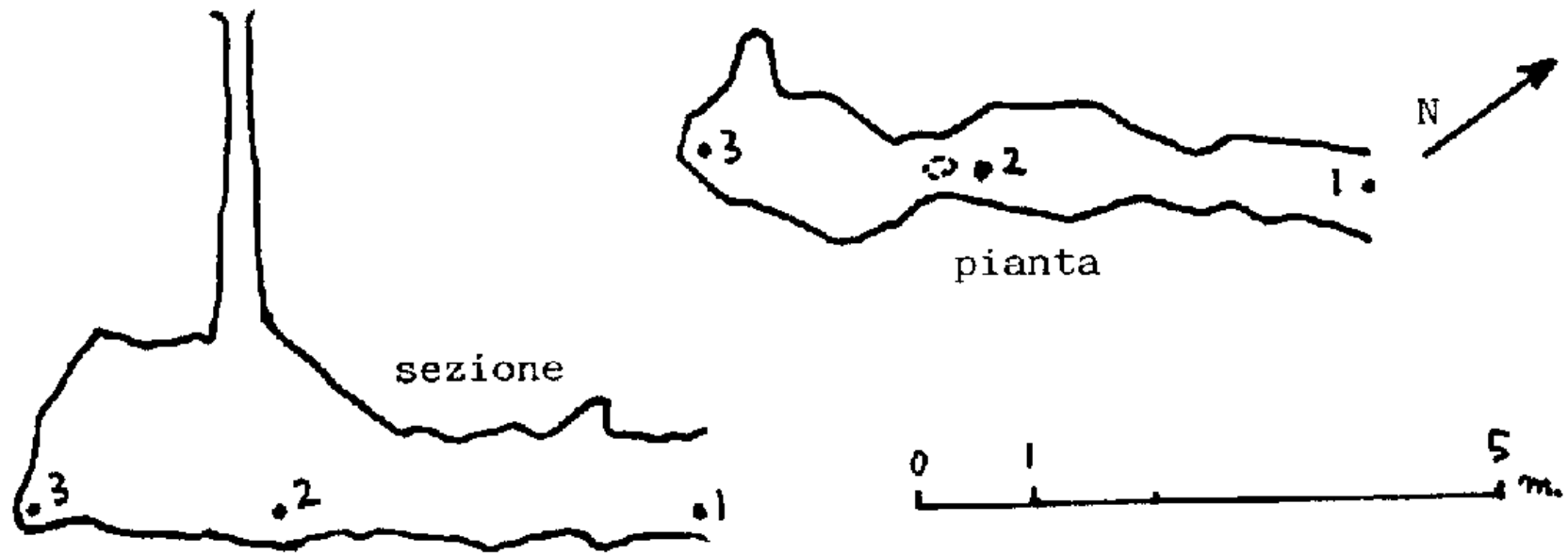
Modifiche

Cartografia:



Coordinate convertite:
Geografiche WGS84:
Chilometriche WGS84:

8.08252 E 44.28134 N
426790 E 4903531 N 32T



TANA DELLA TEIERA