

Catasto Speleologico Ligure



SOCIETA
SPELEOLOGICA
ITALIANA

C A T A S T O delle G R O T T E D ' I T A L I A

Regione

LI

Provincia

SP

Numero

228

Spec.

Data aggiornamento

27/02/2016

Nome

CAVERNA DI SANTA TERESA

Sinonimi

Comune :

LERICI

Località

SAN TERENZO- SANTA TERESA

Monte

Valle

Area carsica

Terreno geologico

Età

Sviluppo reale

25

Sviluppo planimetrico

1

Estensione

-

Dislivello positivo (+)

0

Dislivello negativo (-)

-7

Dislivello totale

7

Carta	Edizione	Quota alt.	Longitudine
Gauss Boaga Generiche		47	1570686
Specifica		Quota cart.	Latitudine
			4881419
Valutazione dato		Quota GPS	
BARBAGELATA		0	

Note

NON PIU' ESISTENTE-DISTRUTTA DA CAVA O EVENTO NATURALE

Idrologia

Andamento

VERTICALE

Percorribilità

Sequenza pozzi

Data rilevamento

Rilevatori

CODDE' E.

Descrizione

Scoperta durante gli scavi, venne in seguito distrutta

Itinerario di accesso

Punta Santa Teresa, lato Est del Golfo di La Spezia

Bibliografia

Memorie della Regia Accademia delle Scienze dell'Istituto di Bologna Caverne e brecce ossifere nei dintorni del Golfo della Spezia , anno:1896 *CAPELLINI Giovanni* | **Rassegna speleologica Italiana** L'attuale situazione del Catasto Speleologico in Liguria , anno:1955 *CODDE' Enzo* | **Annali del Museo Civico di Storia Naturale di Genova** Gerolamo Guidoni di Vernazza e le sue scoperte geologiche in Liguria ed in toscana , anno:1892 *CAPELLINI Giovanni* | **Memorie della Regia Accademia delle Scienze dell'Istituto di Bologna** Breccia ossifera della caverna di S. Teresa nel lato orientale del golfo della Spezia , anno:1879 *CAPELLINI Giovanni* | **Rendiconto della Regia Accademia Nazionale dei Lincei** Di una caverna ossifera presso Pegazzano nei dintorni di La Spezia , anno:1894 *CAPELLINI Giovanni* | La Lunigiana geologica e preistorica , anno:1926 *CASELLI Carlo* |

Riferimenti a Censimenti Speciali

distrutta

Informazioni aggiuntive

RILIEVO da vecchio Catasto Spezzino

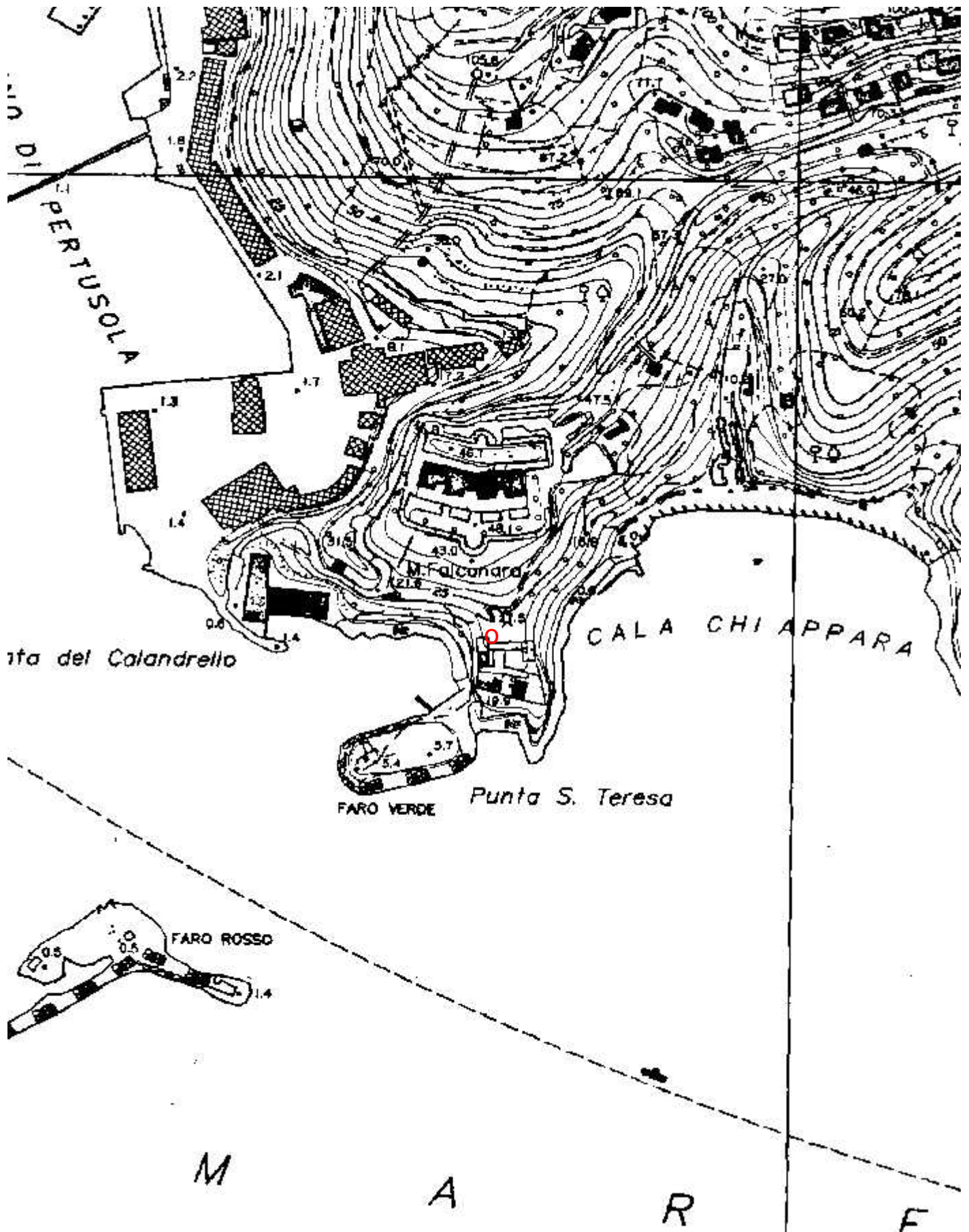
Gruppi

G.S.L. A. ISSEL

Fauna

Modifiche

Cartografia:



Coordinate convertite:

Geografiche WGS84:

Chilometriche WGS84:

9.88252 E 44.08239 N

570658 E 4881402 N 32T

228 LI SP — Caverna di Santa Teresa

Com. Lerici

Fraz. San Terenzo

Loc. Santa Teresa

I.G.M. 95 II SE Lerici

Lat. 44° 04' 56''

Long. 2° 34' 13''

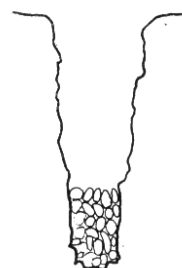

U.T.M. 32T NP 7074 8160

Q. 47

S. 1

D. +0, -7

Bibl.: 21, 34, 37, 38, 40, 59, 111.



228 - S