

# Catasto Speleologico Ligure



SOCIETÀ  
SPELEOLOGICA  
ITALIANA

## C A T A S T O delle G R O T T E D ' I T A L I A

Regione

LI

Provincia

IM

Numero

1593

Spec.

Data aggiornamento

31/08/2018

Nome

CAVERNETTA DELLA BOMBOLA

Sinonimi

Comune:

AQUILA DI ARROSCIA

Località

RIVA DX RIO PENNAVAIRA

Monte

Valle

Area carsica

IM12 - PENNAVAIRA - ROCCA DEL BOZZARO

Terreno geologico

Età

Sviluppo reale

7

Sviluppo planimetrico

7

Estensione

-

Dislivello positivo (+)

0

Dislivello negativo (-)

0

Dislivello totale

0

<b>Carta</b>	<b>Edizione</b>	<b>Quota alt.</b>	<b>Longitudine</b>
IGM 1:25000 Geografiche M.Mario (OVEST)	0	595	4°28'05" Ovest di Monte Mario
<b>Specifica</b>		<b>Quota cart.</b>	<b>Latitudine</b>
		0	44°06'30".5 N
<b>Valutazione dato</b>		<b>Quota GPS</b>	
APPROSSIMATO		0	

**Note**

AGGIORNAMENTO AL CATASTO SPELEOLOGICO LIGURE CAVITA' DELL'IMPERIESE DAL N.1501 AL N.1600 LI/IM  
Itinerario e Descrizione da "Carsismo e Grotte dell'Alta Val Pennavaira" (G.Calandri Gruppo Speleologico Imperiese C.A.I.)

**Idrologia**

**Andamento**

**Percorribilità**

**Sequenza pozzi**

**Data rilevamento**

**Rilevatori**

#### Descrizione

La grotticella invasa ancor oggi dalle piene del Pennavaira (riempimenti detritici sabbiosi, vegetali e ...antropici!!) è un basso riparo, a pianta subtriangolare, al contatto con i calcari scistosi. Modesti depositi clastici. Genesi erosiva legata alle acque esterne

#### Itinerario di accesso

Si raggiunge da Alto, percorrendo (sotto S.Bastiano) la vecchia carreggiabile per Caprauna per poco più di un chilometro, poi, a sinistra, un sentierino scende al Pennavaira, in corrispondenza di un forno a calce, di fronte al quale si apre il grandioso ingresso dell'Arma Crosa. Dall'Arma Crosa si scende, in riva destra, il Pennavaira per oltre 300 m, superando una caratteristica ansa-promontorio, oltre la quale, sotto una piccola paretina, si apre l'ingresso subrettangolare di una cavità non ancora censita a catasto. Da qui si prosegue a valle per una trentina di metri, sino all'allungata apertura subrettangolare della Cavernetta.

#### Bibliografia

Riferimenti a Censimenti Speciali

Informazioni aggiuntive

**Gruppi**

G.S.IMPERIESE CAI

**Fauna**

**Modifiche**

Cartografia:



Coordinate convertte:

Geografiche WGS84: 7.9839 E 44.10898 N

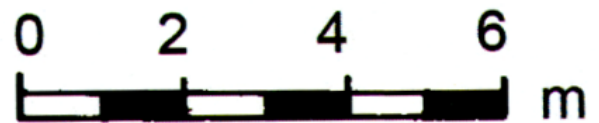
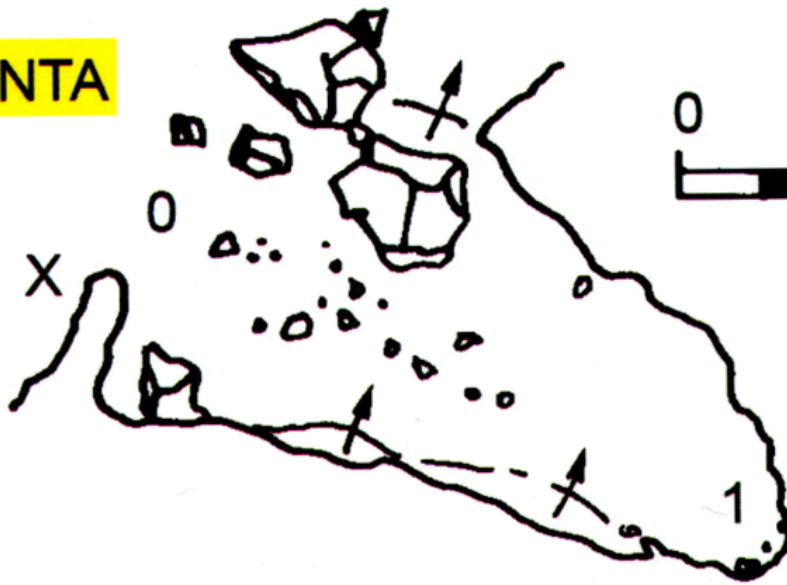
Chilometriche WGS84: 418684 E 4884479 N 32T

# CAVERNETTA DELLA BOMBOLA


n. 1593 Li/IM

Rilievo G.CALANDRI G.S.I. 2003  
Dis. G.CALANDRI G.GRIPPA G.S.I.2006  
Grafico R.PASTOR G.S.I. 2005

PIANTA



SEZ. INGR.



SEZ. LONGITUD.