

Catasto Speleologico Ligure



SOCIETÀ
SPELEOLOGICA
ITALIANA

C A T A S T O delle G R O T T E D ' I T A L I A

Regione

LI

Provincia

IM

Numero

1502

Spec.

Data aggiornamento

12/07/2018

Nome

GROTTA GRANDE MARINA DE' LA ROCCA

Sinonimi

Comune:

VENTIMIGLIA

Località

PUNTA DELLA ROCCA

Monte

Valle

Area carsica

Terreno geologico

Età

Sviluppo reale

30

Sviluppo planimetrico

20

Estensione

-

Dislivello positivo (+)

2

Dislivello negativo (-)

0

Dislivello totale

2

Carta	Edizione	Quota alt.	Longitudine
IGM 1:25000 Geografiche M.Mario (OVEST)	0	3.5	4°51'22".5 Ovest di Monte Mario
Specifica		Quota cart.	Latitudine
		0	43°47'21" N
Valutazione dato		Quota GPS	
		0	

Note

AGGIORNAMENTO AL CATASTO SPELEOLOGICO LIGURE CAVITA' DELL'IMPERIESE DAL N.1501 AL N.1600 LI/IM

Idrologia

Andamento

Percorribilità

Sequenza pozzi

Data rilevamento

Rilevatori

Itinerario di accesso

Bibliografia

Lux in Tenebris Le grotte marine di Ventimiglia , anno:2001 *GERBAUDO Ettore* | - GROTTI MARINE - Cinquant'anni di ricerca in Italia , anno:2003 *CICOGLIA Fabio, BIANCHI Carlo Nike, FERRARI Graziano, FORTI Paolo* |

Riferimenti a Censimenti Speciali

marina

Informazioni aggiuntive

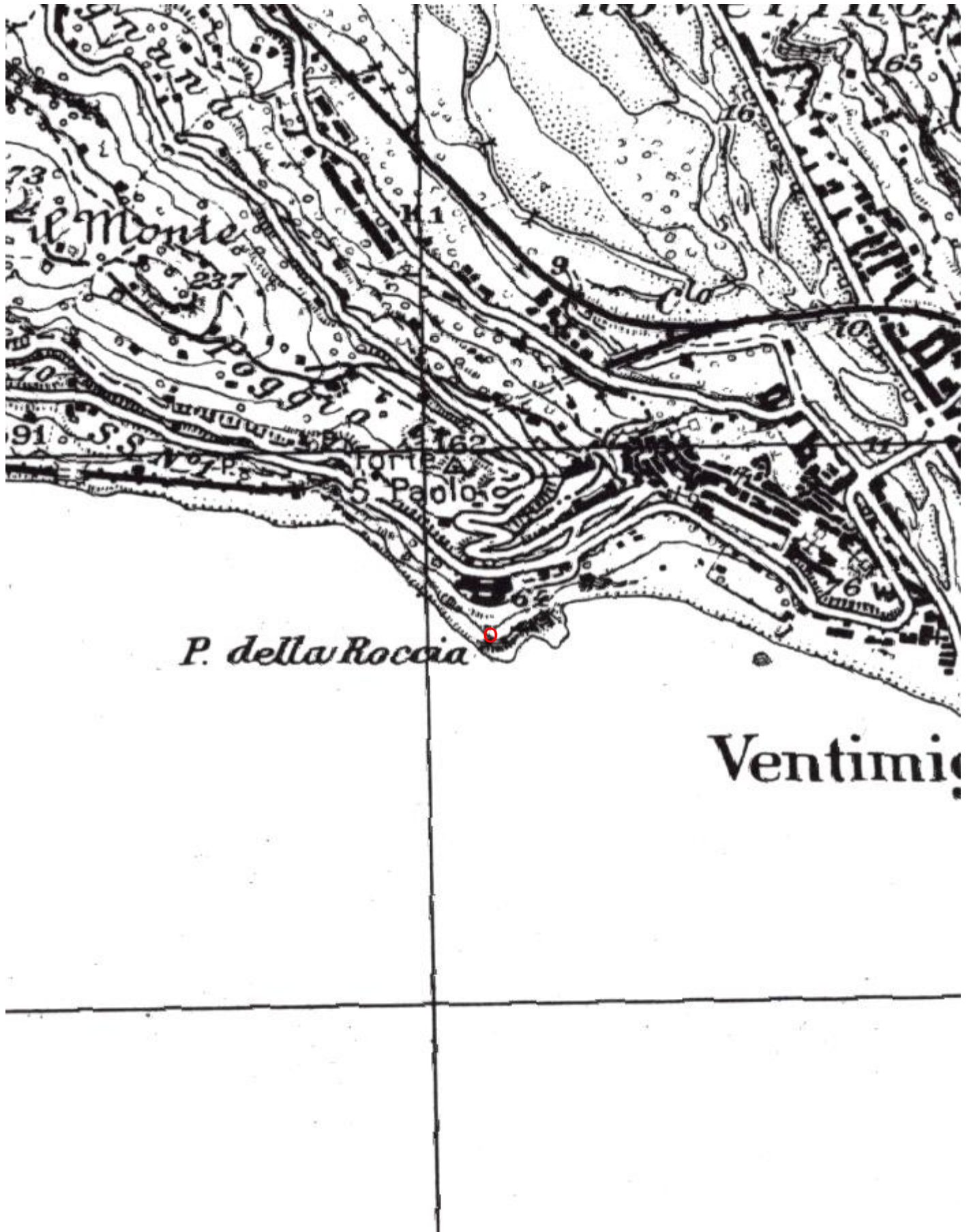
Gruppi

SPELEO CLUB SANREMO

Fauna

Modifiche

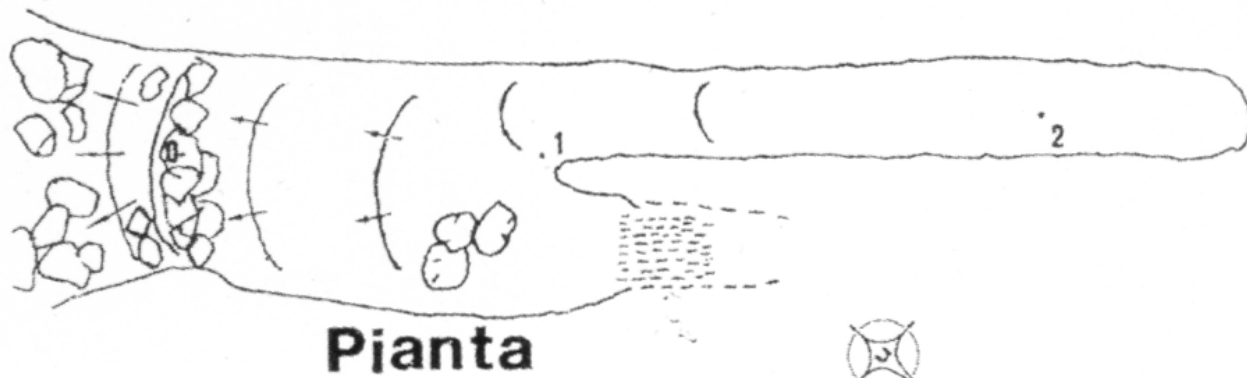
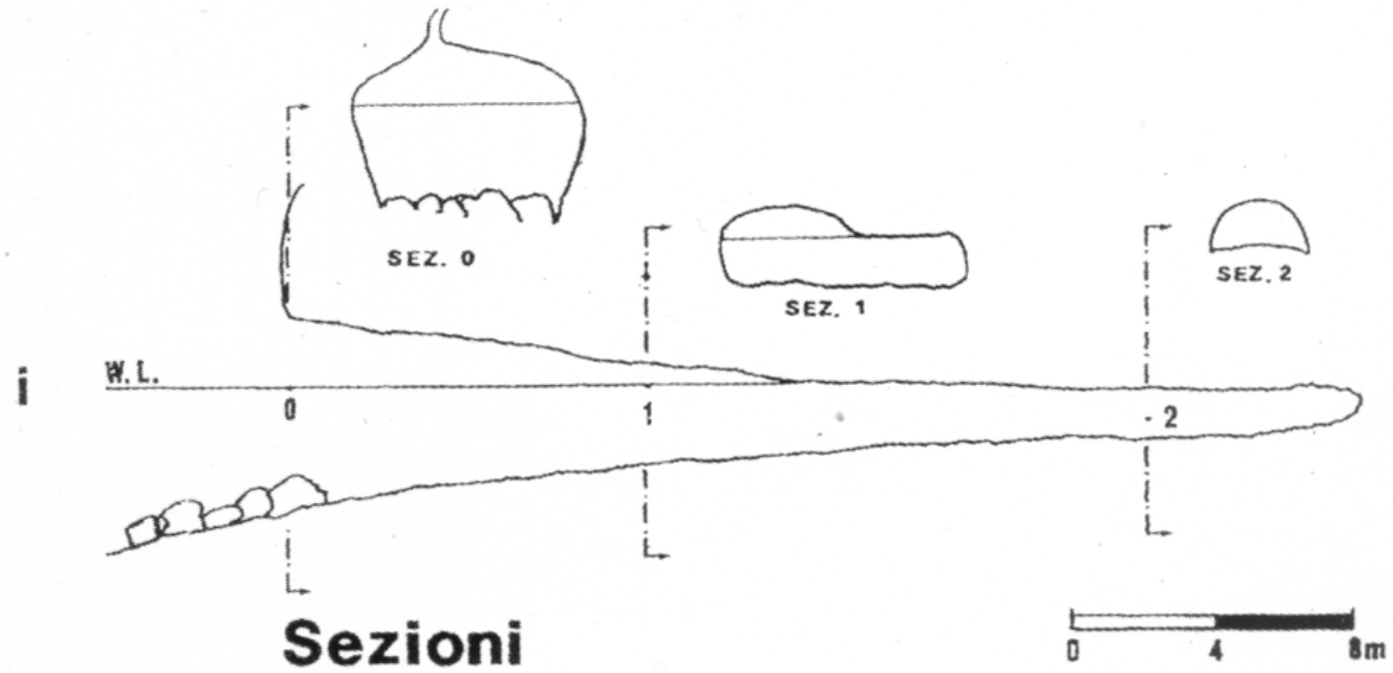
Cartografia:



Coordinate convertite:

Geografiche WGS84: 7.59583 E 43.78981 N

Chilometriche WGS84: 387025 E 4849485 N 32T



**GROTTA GRANDE MARINA
DE' LA ROCCA
Ventimiglia (IM)
Rilievo: S.C.S. CAI 2000;
Gerbaudo E.**