

MODULARIO
B.C.A. - 56



01312560



305
FINALE L. 16

DA Restituire
alla Soprintendenza

*Al Ministro
per i Beni Culturali e Ambientali*

VISTA la legge 1.6.1939, n.1089 sulla tutela delle cose d'interesse artistico o storico;

CONSIDERATO che gli immobili, denominati Grotta della Pollera e Grotta del Buio, siti in Provincia di Savona, Comune di Finale Ligure, località Montesordo, segnati in Catasto al Foglio 2 particella 312 (mq. 8700), e Foglio 20 particelle 55 (mq. 1200) e 56 (mq. 210), come dall'unita planimetria catastale, hanno interesse particolarmente importante ai sensi della citata legge per i motivi illustrati nell'allegata relazione archeologica;

VISTI gli artt. 1 e 3 della Legge 1.6.1939, n.1089;

D E C R E T A :

ART. 1- Gli immobili, denominati Grotta della Polera e Grotta del Buio, così come individuati nelle premesse e descritti nelle allegate planimetria catastale e relazione archeologica, sono dichiarati di interesse particolarmente importanti ai sensi degli articoli 1 e 3 della Legge 1.6.1939, n.1089 e vengono quindi sottoposti a tutte le disposizioni di tutela contenute nella Legge stessa,

La planimetria catastale e la relazione archeologica, fanno parte integrante del presente decreto che sarà notificato, in via amministrativa, ai destinatari individuati nelle apposite relate e al Comune di Finale Ligure.

A cura del Soprintendente per i Beni Archeologici della Liguria esso verrà, quindi, trascritto presso la Conservatoria dei Registri Immobiliari ed avrà efficacia anche nei confronti di ogni successivo proprietario, possessore o detentore a qualsiasi titolo.

Avverso il presente decreto è ammessa proposizione di ricorso giurisdizionale avanti il Tribunale Amministrativo Regionale competente per territorio o, a scelta dell'interessato avanti il Tribunale Amministrativo del Lazio, secondo le modalità di cui alla Legge 6 dicembre 1971, n.1034, ovvero è ammesso ricorso straordinario al Capo dello Stato, ai sensi del decreto del Presidente della Repubblica 24 novembre 1971, n.1199, rispettivamente entro 60 e 120 giorni dalla data di avvenuta notificazione del presente atto.

Roma, li 12 GIU. 1992

p. IL MINISTRO
IL SOTTOSEGRETARIO DI STATO
F.to ASTORI

Per copia conforme
IL DIRETTORE DELLA DIVISIONE

[Handwritten signature]



01312591

MINISTRO PULCRANO E ZECCA DELLO STATO - 8

GB/sb

MOD. 300
MODULARIO
F. TASSE - 144



MINISTERO DELLE FINANZE
DIREZIONE GENERALE DELLE TASSE
ED II. SUGLI AFFARI

CONSERVATORIA DEI RR. II DI

*da
v.A. Plevi. Valente
Celi. ony
17.v.1996*



NOTA DI TRASCRIZIONE

RISERVATO ALL'UFFICIO


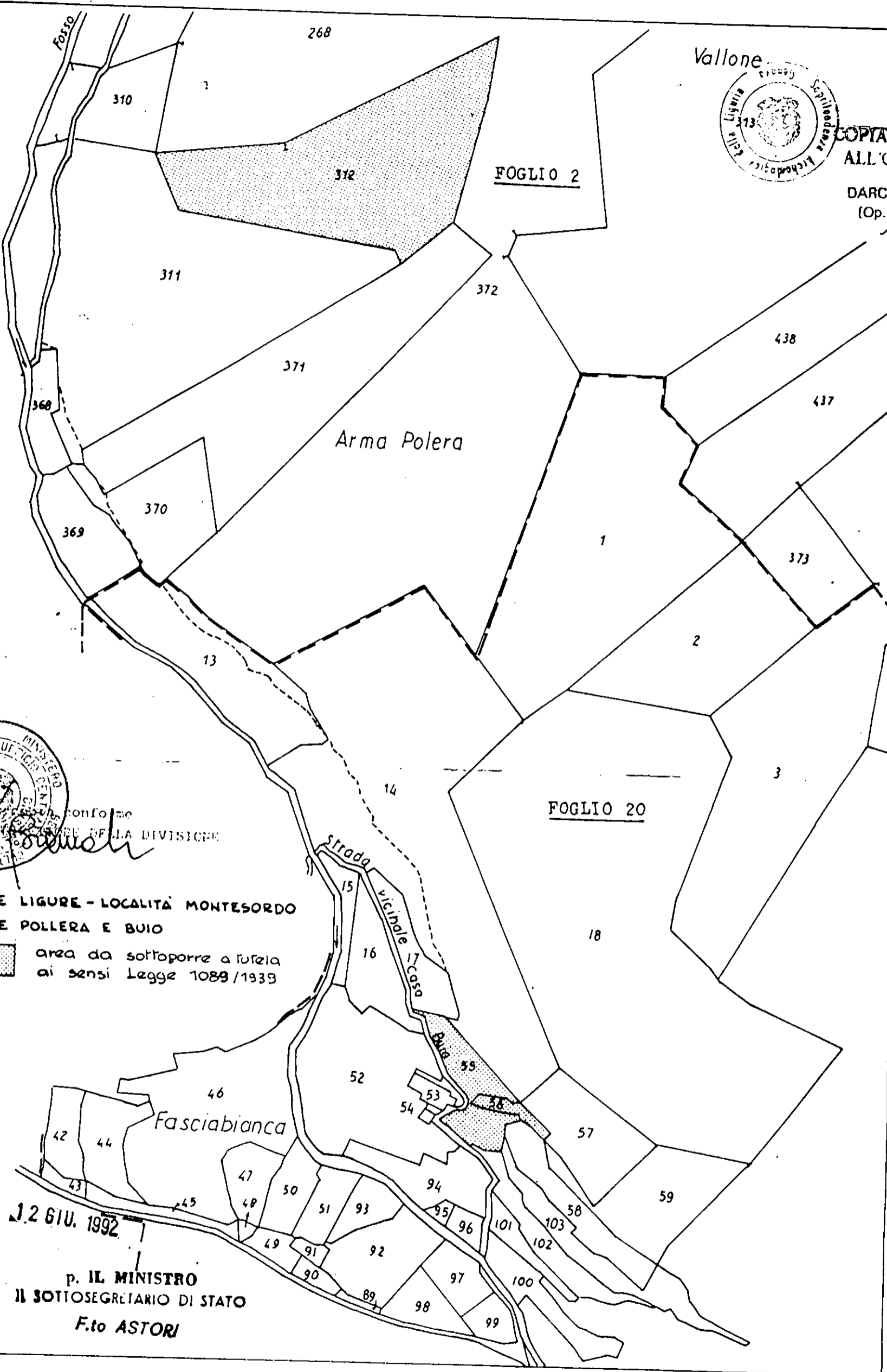
DATA DELLA RICHIESTA GG MM AA <i>15 06 96</i>	N. PRESENTAZIONE NELLA GIORNATA <i>6</i>	N. DI REGISTRO GENERALE <i>3439</i>	N. DI REGISTRO PARTICOLARE <i>2668</i>
---	---	--	---

QUADRO A

DATI RELATIVI AL TITOLO	
FORMA DEL TITOLO	DESCRIZIONE <i>ATTO PUBBLICO AMMINISTRATIVO</i>
ESTREMI DEL TITOLO	DATA <i>15-06-96</i> NUMERO DEL REPERTORIO
PUBBLICO UFFICIALE AUTORITA EMITTENTE	CATEGORIA <i>2</i> COGNOME E NOME (OPPURE DENOMINAZIONE) <i>Ministero Beni Culturali e Ambientali</i> SEDE COMUNE <i>Roma</i> PROVINCIA (SIGLA) <i>RM</i>
DATI RELATIVI ALLA CONVENZIONE	
ATTO DI CUI SI CHIEDE LA TRASCRIZIONE	DESCRIZIONE <i>DECRETO DI VINCOLO</i> CODICE <i>604</i>
PRESENZA DI CONDIZIONE	PRESENZA DI RISERVA DI DIRITTI REALI DI GODIMENTO <input type="checkbox"/>
PATTI AGGIUNTIVI	DESCRIZIONE
DATI PER ATTI MORTIS CAUSA	DATA DI MORTE GG MM AA SUCCESIONE TESTAMENTARIA <input type="checkbox"/> RINUNCIA O MORTE DI UN CHIAMATO <input type="checkbox"/>
ALTRI DATI	
ESTREMI DELLA FORMALITA DI RIFERIMENTO	DATA GG MM AA NUMERO DI REGISTRO PARTICOLARE
PARTI LIBERE NEL QUADRO D REF. ATTIVA	QUADRO A <input checked="" type="checkbox"/> QUADRO B <input type="checkbox"/> QUADRO C <input type="checkbox"/>
RICHIEDENTE (SE DIVERSO DA PUBL. UFF. C. AUTORIZZ. EMITTENTE)	COGNOME E NOME <i>Soprintendenza Archeologica della Liguria</i>

RISERVATO ALL'UFFICIO

NUMERO DI PAGINE	IMPOSTA IPOTECARIA L	ESEGUITA LA FORMALITA
NUMERO DI UNITA NEGOZIALI	PENA PECUNIARIA L	ESATTE LIRE <i>Zero</i>
NUMERO DI SOGGETTI A FAVORE	BOLLO L	IL CONSERVATORE <i>As</i>
NUMERO DI SOGGETTI CONTRO	DIRITTO SCRITTURATO L	17 MAG 1996
ISCRIZ. CAMPIONE CERTO ART. N	TASSA IPOTECARIA L	<i>6281-9626</i>
PRENOT. A DEBITO ART. N	TOTALE GENERALE L	12-1996



COPIA CONFORME
ALL'ORIGINALE


DARCI ANTONIO
(Op. A. n. 10)



conforme
... DELLA DIVISIONE

FINALE LIGURE - LOCALITÀ MONTESORDO
GROTTE POLLERA E BUIO

area da sottoporre a tutela
ai sensi Legge 1089/1939



MA II 2.610.1992

p. IL MINISTRO
IL SOTTOSGREGARIO DI STATO
F.to ASTORI

MODULARIO
B.C.A. 958per copia conforme
PIÙ DIRETTORE DELLA DIVISIONEp. IL MINISTRO
IL SOTTOSEGRETARIO DI STATO

RIS. 457/92

*Il Ministro**dei Beni Culturali e Ambientali*

R E L A Z I O N E

COPIA CONFORME
ALL'ORIGINALE
DARCI ANTONIO
(Op. *[firma]*)

La grotta Pollera, ubicata in località Montesoro del Comune di Finale Ligure - SV, era già stata oggetto di notifica di interesse archeologico particolarmente importante ai sensi artt. 1 e 3 della Legge 1089/1939 con D.M. del 3.1.1934.

A partire dal 1956 è stato accertato il collegamento tra la grotta Pollera e la grotta del Buio, che costituiscono quindi un unico grande ipogeo carsico (vedere allegato 1).

Gli scavi condotti negli anni Settanta hanno inoltre dimostrato la presenza di importanti depositi archeologici ancora in posto, attribuiti al Neolitico e all'età del Bronzo, non solo all'imbocco della grotta Pollera ma anche in aree antistanti ed adiacenti all'esterno di essa (S. TINE', Il Neolitico e l'età del Bronzo della Liguria alla luce delle recenti scoperte, Atti XVI Riun. Sc. I.I.P.P. 1972, pp. 37-37; G. COATTI, Saggio sui livelli neolitici della grotta Pollera, Rivista Ingauna e Intemelia, XLV, gennaio-dicembre 1960, Bordighera 1961, pp. 107-143).

Più recentemente, nelle sale interne della grotta del Buio sono state infine identificate importanti brecce ossifere pleistoceniche (S. MARTINI, F. MORGANO, Prima segnalazione del rinvenimento di brecce ossifere all'interno del sistema carsico Buio-Pollera (Finale Ligure-SV), Rivista Ingauna e Intemelia, XLIII-XLIII, gennaio 1967-dicembre 1968, Bordighera 1968 pp. 113-116).

Queste scoperte, documentando la presenza in situ di depositi archeologici di notevole interesse, rendono opportuno riconsiderare la situazione di questo complesso preistorico sotto il profilo della tutela, aggiornando ed estendendo il precedente provvedimento, che riguardava la sola grotta Pollera (senza precise indicazioni catastali).

Si propone quindi la notifica di interesse archeologico particolarmente importante, ai sensi artt. 1 e 3 della Legge 1089/1939, del mappale 312 del Foglio 2 del Comune di Finale Ligure, in cui si apre la grotta Pollera e sono ubicati i citati depositi esterni, e dei mappali 55 e 56 del Foglio 20 del Comune di Finale Ligure, nei quali si apre la grotta del Buio e si estende il suo talus esterno.

VISTO: IL SOPRINTENDENTE

(Dott. *[firma]* MARINI CALVANI)

IL DIRETTORE ARCHEOLOGICO

(Dott. *[firma]* DEL LUCCHESI)